

Mazurski

Poradnik dla Żeglarzy, Motorowodniaków i Turystów



EGZEMPLARZ BEZPŁATNY

Rejs
mazury 24
odkryj Mazury na nowo 2024

Niezbędnik ✦ Oferta Portów ✦ Atrakcje Turystyczne ✦ Inwestycje ✦ Mapa Mazur ✦ Szkolenia ✦ Dla Wodniaków ✦ Koncerty ✦ Poradniki ✦ Mazury

Zaplanuj z nami swój rejs lub przygodę i odkrywaj MAZURY na nowo!

Wybieracie się w mazurski rejs, spływ, spacer, rajd rowerowy, przejażdżkę samochodem lub motocyklem..., a może chcecie pojawić się na Mazurach tylko na chwilę? Bez względu jak długo, i w jaki sposób chcecie spędzić swoje chwile na Mazurach, region ten wymaga sporo czasu, by poznać tylko jego podstawowe atuty i możliwości.

Nasza przygoda z Mazurami trwa już prawie 30 lat, ale tak naprawdę odkrywamy je dopiero 6-ty rok. Czujemy się jakbyśmy 6 lat temu weszli do lasu z niewielką ilością drzew, a teraz stoimy w środku puszczy Piskiej lub Boreckiej, a drzewa rosną gęsto i dookoła nas. Ba! Ciągłe rosną nowe. Przez pierwszy rok (2018) odkrywaliśmy Mazury fotograficznie, starając się przygotować do uruchomienia portalu Mazury24.eu, który ostatecznie udało się Wam zaprezentować 13 lipca 2019 roku. Tak, już wkrótce minie 5 lat! Ten jubileuszowy rok postanowiliśmy uczcić na wiele sposobów. Jednym z nich

jest właśnie II wydanie Mazurskiego Rejsu, drugim organizacja I Mazurskich Targów Turystycznych Słońce i Woda (19-22 września 2024 r.), a trzecim zakończenie sezonu imprezą pt. Zachód Sezonu 2024 w nowym i popularnym miejscu - w Tawernie Rozbitek (port AZS Wilkasy). Myślimy też, aby 13 lipca 2024 roku spotkać się gdzieś z Wami na Mazurach na torcie... w porcie.

Drugie wydanie Mazurskiego rejsu jest o 50% obszerniejsze, jesteśmy więc pewni, że przekazemy Wam 1,5% informacji o Mazurach zamiast 1%. Czego możecie się spodziewać? W skrócie: ciekawych artykułów, niezbędnych informacji dla Turysty, wielu stron poświęconych wszystkim spędzającym czas na wodzie (śluzę, porty, porty dla rodzin z dziećmi, elementy podstaw żeglarstwa, kardynałki i znaków występujących na szlakach WJM), mapki Mazur (szlaki), terminarza koncertów z wielu portów i przystani,

bazy atrakcji przy szlakach i poza nimi. Większość materiałów zawiera QR kody, które przekierują Was po więcej informacji na dany temat, właśnie na Mazury24.eu.

Mamy nadzieję, że zawarte informacje przybliżą Wam możliwości, magię i piękno tego regionu. Możecie odkrywać Mazury razem z nami, ale będziemy również szczęśliwi, jeśli staniemy się inspiracją do Waszych odkryć, którymi koniecznie musicie się z nami podzielić.

Stopy wody pod mieczem, wymarzonych wiatrów, udanych cumowań, szerokiej drogi, pięknych widoków, cudownej pogody, skutecznych środków przeciwko komarom, rozważni na wodzie... i pięknych wspomnień.

Do zobaczenia na plażach, w lasach, przy atrakcjach turystycznych oraz na szlakach Wielkich Jezior Mazurskich!



Mazurskie Ochotnicze Pogotowie Ratunkowe
Giżycko, tel. 87 428 23 00
Harsz / Skłodowo, tel. 697 890 134
Mikołajki, tel. 669 925 158
Pisz / Łupki, tel. 669 925 108



Mazurska Służba Ratownicza
Zakres - Śniardwy, Tyrkło, Seksty
Stały nasłuch VHF na kan. 16, 17
tel. 87 425 30 77



Pomoc Wodna
Rejon centralnych i południowych szlaków Wielkich Jezior Mazurskich
tel. 513 090 100



Wodne Pogotowie Serwisowe
tel. 609 000 112



www.sailingmachine.com



SAILING
Machine

SAIL THE SEAS

WEAR THE PASSION

Comfortable and versatile clothing
collection designed for those,
who love exploring the nature.

**AHOJ
MAZURY**

SKLEPY: Mikołajki - Promenada / Giżycko - Ekomarina



NAJNOWSZY PORT NA MAZURACH



📍 jezioro Święcajty



Prowadzenie portu to ciągła czujność intelektualna i fizyczna okraszona humorem i stanowczością. Wywiad z Anetą Terej, która prowadzi Przystań Nautica - najnowszy port na Mazurach.

- Wchodzimy w nowy sezon żeglarski. Aneto masz niemal trzy dekady doświadczenia w pracy w porcie. Na co należy zwrócić uwagę w sezonie 2024 r.

„Mazury to piękno natury. Warto je cenić i pamiętać, że wiatr i woda to żywioł. Bezpieczeństwo na wodzie jest zawsze bardzo ważne. Dobrze się bawmy i miejmy szacunek dla przyrody.”

- Zarządzasz portami od lat. Jak zmieniły się Mazury przez ten czas?

„Mając 30 lat doświadczenia w branży żeglarskiej obserwuję kolejną dekadę zmian i rozwoju Mazur. Dopóki rynek polski nie otworzył się na Europę na Mazurach dominowały jachty małe o długości do 24 ft. Żeglarze i motorowodniacy odwiedzając europejskie porty przywieźli ze sobą nowe trendy, a standard oferowanych na Mazurach jednostek nie zaspakajał jakościowo ich oczekowań. „

- I zaczęły się pojawiać większe jednostki.

„Tak, większe z dodatkowymi udogodnieniami. Zlew z bieżącą wodą, lodówka, ogrzewanie, ster strumieniowy, telewizja... Wszystko to stało się standardem w wyposażeniu jednostek o jakim jeszcze dwadzieścia lat temu mogliśmy pomarzyć. Doświadczenia przywiezione z Chorwacji czy Grecji „wymusiły” na branży produkcję coraz większych jachtów osiągających nawet 36 ft długości. Równolegle nastąpiła moda na żeglarstwo, motorowodniactwo, które do tej pory było formą wypoczynku nie cieszącą się dużą popularnością.”

- Większy znaczy lepszy?

„To kwestia indywidualna.”

- Czy porty na Mazurach dostosowały się do tych zmian?

„Powstało dużo marin o dobrym standardzie. Istniejące małe przystanie i bindugi starały się dostosować do coraz wyższych oczekiwań klientów.

Mazury stały się popularnym miejscem wypoczynku i przez to mniej dzikie. Większa liczba wodniaków spowodowała zmiany w portach.”

- Kto dziś żegluje, kogo można spotkać na szlaku?

„Kiedyś przeważającą część żeglarzy stanowili mężczyźni. Dziś z racji udogodnień na jachtach można spotkać wszystkich: od niemowląt przez harcerzy, studentów po starsze panie i starszych panów. W miesiącach: maj, czerwiec, wrzesień łatwiej spotkać ludzi pływających regatowo oraz ceniących ciszę i spokój. W miesiącach wysokiego sezonu pływają wszyscy.”

- Ludzi na wodzie jest coraz więcej.

„Zgadza się. Żeglarstwo wcześniej było sportem elitarnym. Dziś jest modnym i bardziej dostępnym sposobem spędzania wolnego czasu.”

- Nie wszyscy się cieszą z popularności Mazur.

„W mojej ocenie to dobrze, że ludzie chcą odwiedzić Mazury. Popularność wpływa na rozwój całego regionu. Mazury łączą naturalne walory przyrodnicze z nowoczesnym zapleczem wypoczynkowym. Dzięki temu mogą konkurować z innymi popularnymi miejscami rekreacji. Duża liczba wodniaków zapewniła dopływ kapitału pozwalający na dalsze inwestycje i rozbudowę istniejącej infrastruktury.”

- Co jest najważniejsze w zarządzaniu portem?

„Prowadzenie portu to ciągła czujność intelektualna i fizyczna okraszona humorem, gdy można, i stanowczością gdy trzeba. -:-)”

- Co to znaczy?

„Ważna jest podzielność uwagi i koordynacja wielu zadań na bieżąco. Miększa praca biurowa - prowadzenie dokumentacji, bycie pod telefonem, z pracą w terenie i dbanie o funkcjonowanie portu i dobrą atmosferę. Trzeba być elastycznym, wyrozumiałym, ale też stanowczym i konsekwentnym.”

- Obecnie kierujesz jednym z najnowszych portów na Mazurach - Przystań Nautica w Kolonii Rybackiej. Co wyróżnia to miejsce?

„Połączenie historii z nowoczesnością. Port powstał na terenie przemysłowym w miejsce wiekowego tartaku. Nie stało to na przeszkodzie, aby wykopać bardzo obszerny basen portowy - nowoczesny, funkcjonalny, a co najważniejsze bezpieczny, bo chroniący jachty i ludzi przed zafalowaniem. Druga ważna rzecz to przestrzeń - jest jej naprawdę dużo.”

- Ile miejsc cumowniczych ma ten port.

„Ponad 150.”

- Są jeszcze wolne miejsca?

„Tak, to pierwszy sezon, wciąż dobry moment na zarezerwowanie sobie u nas miejsca rezydenckiego, czy rozbudowanie obecności floty czarterowej w północnej części szlaku. Już w tej chwili panuje fajna symbioza między spokojną strefą rezydencką z dostępem do plaży, a głośniejszą strefą gościnno-czarterową.”

- Każda taka inwestycja, poza rozmiarem powinna być też praktyczna?

„Zgadza się. O funkcjonalności portu świadczy m.in. szeroki slip do wodowania jednostek. W trosce o komfort wodniaków jak i czystość wód zainstalowano pompę do odbioru nieczystości z jachtu. To czego próżno szukać w innych portach, to specjalna winda dla osób niepełnosprawnych, pozwalająca dostać się na jacht i z niego wydostać. Nie bez znaczenia są odpowiedniej długości stanowiska cumownicze przy y-bomach. Port jest wygodny zarówno podczas manewru cumowania jak i samego postoju jednostek.”

- Mówiliśmy, że żeglarstwo stało się popularne. Dla kogo jest ten port?

„Dla wszystkich! Serio. Przestrzeni jest tyle, że miejsca jest tu dość dla miłośników wieczornego ogniska, jak i tych, którzy wolą placki alzackie z Portowego Biostro. W Przystani jest też plac zabaw - wszyscy wiemy jakie to ważne gdy jesteśmy na urlopie z dziećmi. W porcie znajduje się również sauna, pralnia i suszarnia, a opłata portowa obejmuje korzystanie z WC,

zmywalni i prysznicy. Chcący odwiedzić trasy rowerowe znajdą tu również wypożyczalnię rowerów elektrycznych oraz tradycyjnych.”

- Lubimy miejsca z klimatem, historią. Znajdziemy ją tu?

„Przystań Nautica nad jeziorem Święcajty ruszyła w ekspresowym tempie i w takim tempie rodzi się jej klimat. Port to nie tylko infrastruktura, a przede wszystkim ludzie - to my wszyscy tworzymy klimat tego miejsca. Przystań nawiązuje do historii regionu. W latach 30-tych ub. wieku Święcajty były centrum europejskiego żeglarstwa lodowego. Właścicielem najszybszego do tej pory bojeru/ślizu o nazwie Ognisty Ptak był Georg Tepper - były właściciel tartaku, na miejscu którego powstał nasz port. A Przystań będzie mieć w swojej ofercie bojer.”

- Będziecie organizować wydarzenia na lodzie?

„Jeżeli tylko pogoda na to pozwoli - tak, jesteśmy na to gotowi.”

- Jak do Was trafić?

„Święcajty to urokliwa, północna część szlaku WJM. Port leży w Kolonii Rybackiej niedaleko Węgorzowa. Od wodny, trochę gimnastyki od żeglarzy wymagać może przesmyk Święcajty - Mamry (Bramka Kalska) - wąsko, tłoczno i różnie wieje <uśmiech>. Gdy już się pokona przesmyk można delektować się przestrzenią jeziora i malowniczym krajobrazem. Jest to zdecydowanie mniej zatłoczony akwen z czystsza wodą i najładniejszymi zachodami słońca w tej części szlaku.”

31 maja, godz. 20:00

Z okazji otwarcia portu - koncert

**Mechanicy
Shanty**

wstęp wolny

Nawodne stacje paliw na szlakach WJM

- ▶ **Węgorzewo**, rzeka Węgorapa, ul. Braci Ejsmontów 3, czynna 9-21
- ▶ **Sztynort**, jez. Sztynorkie, wschodnia część portu, czynna 9-21
- ▶ **Giżycko**, jez. Niegocin, 100m od wejścia do kanału Łuczańskiego, czynna 9-21
- ▶ **Piękna Góra**, jez. Kisajno, przed wejściem do portu Sailor - **NIECZYNNA w 2024 r.**
- ▶ **Mikołajki**, przy promenadzie i porcie Wioski Żeglarskiej, czynna 9-21

Stacje paliw blisko szlaków

Węgorzewo

- ▶ Veolia, ul. Sienkiewicza 11
- ▶ Huzar, ul. Reymonta 19, czynna w godz. 7-19
- ▶ Orlen, ul. Gen. Józefa Bema 13, cała doba

Giżycko

- ▶ Orlen, ul. 1 Maja 20, cała doba
- ▶ Lotos, ul. Białostocka 43, cała doba

Wilkasy

- ▶ Lotos, ul. Olsztyńska 1, czynna 6-21

Ryn

- ▶ Orlen, ul. Kopernika 35, czynna 6-22

Mikołajki

- ▶ Okoń, ul. Mrągowska 19, czynna 6-22
- ▶ Orlen, Prawdowo 8, cała doba

Ruciane-Nida

- ▶ Orlen, Dworcowa 3, cała doba
- ▶ Bentra, ul. Grunwaldzka 1, czynne 5-22

Przychodnie lekarskie i szpitale

Węgorzewo

- ▶ Amicus - Poradnia medycyny rodzinnej, ul. 3 Maja 17B, tel. 87 427 24 58
- ▶ Poradnia Chirurgiczna, tel. 874272425
- ▶ Mazurskie Centrum Zdrowia - Szpital Powiatowy, ul. 3 Maja 17, tel. 87 427 32 52

Giżycko

- ▶ Poradnia Lekarzy Medycyny Rodzinnej, ul. Wodociągowa 17, tel. 87 428 67 72
- ▶ Wojskowa Specjalistyczna Przychodnia Lekarska SPZOZ, ul. Obwodowa 3, tel. 87 428 26 32
- ▶ EL-MED - Przychodnia lekarska, ul. Witosa 2, tel. 87 420 73 00

- ▶ Centrum Medyczne Vill-MED, ul. Wilanowska 24, tel. 87 428 29 25
- ▶ Centrum Medyczne Masuria, ul. Wodociągowa 17, tel. 87 428 67 72
- ▶ Szpital Giżycki sp. z o.o. Przychodnia Specjalistyczna Poradnia Chirurgii Ogólnej. SPZOZ, ul. Warszawska 41, tel. 87 428 52 71
- ▶ Szpital Giżycki sp. z o.o., ul. Warszawska 41, tel. 87 429 66 66

Wilkasy

- ▶ Poradnia lekarzy medycyny rodzinnej sp.p. NZOZ, ul. Olsztyńska 54, tel. 87 428 02 15

Ryn

- ▶ Przychodnia Twoja Rodzina, ul. Wallenroda 10, tel. 87 420 72 11

Mikołajki

- ▶ NZOZ „Twoja Rodzina”, plac Handlowy 20, tel. 512 374 911
- ▶ Medyk, NZOZ, ul. Jana Pawła II 2, tel. 87 421 50 41

Ruciane-Nida

- ▶ Przychodnia Zdrowia, ul. Polna 1, tel. 87 423 69 99

Pisz

- ▶ Szpital Powiatowy w Pisz, ul. Sienkiewicza 2, tel. 87 425 45 00
- ▶ NZPOZ Rodzinna Przychodnia Zdrowia, ul. Sienkiewicza 4, tel. 87 425 00 03
- ▶ Delfinek, NZOZ, ul. Sienkiewicza 4, tel. 87 423 55 43

Gabinety Weterynaryjne

Węgorzewo

- ▶ Gabinet Weterynaryjny ALFA-VET, ul. Krzywa 2/1, tel. 501 033 778
- ▶ Rajkowski J. Przychodnia weterynaryjna, Pl. Wolności 7, tel. 602 478 581
- ▶ KomarVet gabinet weterynaryjny, ul. Jasna 2/40, tel. 784 597 042
- ▶ Gabinet weterynaryjny, ul. Młyńska 12, tel. 87 427 29 67

Giżycko

- ▶ Brzeski Jacek, Spec. chirurgii weterynaryj., ul. Tadeusza Kościuszki 25, tel. 87 428 89 69
- ▶ Gabinet weterynaryjny PUPILEK, ul. Królowej Jadwigi 10, tel. 508 065 727
- ▶ Przychodnia Weterynaryjna GIVET, ul. Wilanowska 26, tel. 87 428 29 70

- ▶ Lek. wet. Nowińska Joanna, psy i koty, ul. Warszawska 20, tel. 794 043 025
- ▶ Zdanowicz Krzysztof. Gabinet weterynaryjny, ul. Ogrodowa 2, tel. 87 429 16 53
- ▶ Weta, Lecznica dla zwierząt. Sołkiewicz B., ul. Kościuszki 5, tel. 608 790 542
- ▶ Gabinet Weterynaryjny Brzeski i Wspólnicy, ul. Kościuszki 25, tel. 660 405 366

Ryn

- ▶ Przychodnia Weterynaryjna, ul. Wiejska 8, tel. 692 422 042
- ▶ Gabinet weterynaryjny, ul. Zielona 1, tel. 87 421 80 20

Mikołajki

- ▶ Przychodnia weterynaryjna, ul. Jana Pawła II 8, tel. 87 421 69 01

Ruciane-Nida

- ▶ Mysięński Ireneusz, lek. wet., Gabinet, ul. Mazurska 9, tel. 87 423 10 48

Pisz

- ▶ Gabinet Weterynaryjny, A. Dorota Kibiłko, ul. Wojska Polskiego 9, tel. 87 423 51 68
- ▶ Gabinet Weterynaryjny Andrzej Matysiak, ul. Mickiewicza 47, tel. 602 610 398
- ▶ Lecznica dla zwierząt, ul. Warszawska 38, tel. 87 423 24 00
- ▶ Cztery Łapy Aneta Czyż, ul. Żytnia 5, tel. 793 308 002

Sklepy spożywcze

- ▶ **Trygort** - Sklep Zuzia, ul. Krótka 1
- ▶ **Ogonki** - Sklep Spożywczo-Przemysłowy przy ul. Szkolnej
- ▶ **Sztynort** - sklep przy Babie Pruskiej, idąc w kierunku Zęży
- ▶ **Harsz-Zdorkowo** - Tawerna Zdorkowo - Harsz Kolonia 62b, tel. 604 231 266
- ▶ **Wilkasy** - sklep w Porcie AZS Wilkasy
- ▶ **Rydzewo** - przy ul. Mazurska 53 i 124.
- ▶ **Bogaczewo** - Bogaczewo 31
- ▶ **Kozin** - sklep spoż.-przemysł., Kozin 14
- ▶ **Tałty** - sklep spoż.-przemysł., Tałty 20
- ▶ **Wierzba** - sklep spożywczy, Wierzba 7
- ▶ **Okartowo** - sklep spożywczo-przemysłowy, Okartowo 10/1
- ▶ **Nowe Guty** - sklep spoż., Nowe Guty 43
- ▶ **Krzyże** - „Sklepek” przy wieży widokowej
- ▶ **Krzyże** - sklep spożywczy, Krzyże 35 B

- ▶ **Karwica** - sklep spoż.-prz., „Mars”, Karwica 49
- ▶ **Jaśkowo** - sklep przy drodze do plaży
- ▶ **Wygryny** - sklep spoż.-przemysł., Wygryny 15
- ▶ **Wygryny** - sklep spożywczy, Wygryny 16 A

Apteki przy szlaki WJM

Węgorzewo

- ▶ ul. Jasna 2, tel. 506 392 267
- ▶ ul. Kopernika 18, tel. 87 427 22 42
- ▶ Dr. Max, ul. Henryka Sienkiewicza 1, tel. 87 427 27 62
- ▶ ul. Teatralna 2, tel. 87 427 23 08
- ▶ Remedium. ul. 3 Maja 17, tel. 87 427 34 66
- ▶ ul. Zamkowa 33B, tel. 87 427 26 15

Giżycko

- ▶ Dr. Max, ul. Warszawska 2, Galeria BATORY, tel. 87 429 16 55
- ▶ ul. Wodociągowa 17, tel. 87 428 25 91
- ▶ ul. Tadeusza Kościuszki 18, tel. 87 428 33 03
- ▶ plac Grunwaldzki 11, tel. 87 428 31 49
- ▶ ul. Warszawska 6, tel. 87 428 55 00
- ▶ ul. Tadeusza Kościuszki 25AB, tel. 87 428 89 09
- ▶ ul. Olsztyńska 3A,
- ▶ ul. Warszawska 29, tel. 87 428 52 83
- ▶ ul. Warszawska 7, tel. 87 428 23 60
- ▶ al. Wojska Polskiego 8, tel. 87 428 52 84
- ▶ Salveo, ul. Okrzei 4, tel. 87 428 78 00

Wilkasy

- ▶ Apteka, ul. Olsztyńska 48, tel. 87 429 22 21

Ryn

- ▶ Plac Wolności 3, tel. 511 003 996
- ▶ ul. Wallenroda 2, tel. 87 421 80 37

Mikołajki

- ▶ plac Wolności 5, tel. 87 429 12 39
- ▶ plac Handlowy 15, 87 421 53 56
- ▶ 3 Maja 3, tel. 87 421 63 16

Ruciane-Nida

- ▶ ul. Gałczyńskiego 13C
- ▶ ul. Harcerska 1, tel. 87 423 69 98
- ▶ Gałczyńskiego 14 A, tel. 87 423 33 24

Pisz

- ▶ ul. Rybacka 2/3, tel. 87 423 57 62
- ▶ plac Daszyńskiego 12/2, tel. 87 425 03 37
- ▶ ul. Matejki 2 D, tel. 87 425 12 52



POMOC WODNA
na Mazurach

tel. +48 513 090 100
www.pomocwodna.pl



Usługi Pomocy Wodnej na Mazurach

- holowanie jednostek i narciarza
- dostarczamy akumulator rozruchowy
- proste naprawy na miejscu
- pomoc techniczna w organizacji działań na wodzie
- trzymujemy ustawienia żagli i silników
- dowozimy nurka
- organizujemy zwiedzanie Mazur od strony wody
- pomagamy w przeprowadzeniu sesji foto/ video

Zakres działania: Południowa część Mazur od jezior Śniardwy / Bełdany, poprzez kanały do kanału Kula.

Mazury to prawdziwy Cud Natury.

Dowiedzcie się dlaczego.

Mazury, znane również jako Kraina Tysiąca Jezior, to region geograficzny i etnograficzny w północno-wschodniej Polsce, który jest częścią dawnych Prus. Region ten jest bogaty w historię, kulturę i przepiękne krajobrazy, które przyciągają turystów z całego świata.

Mazury to region wyjątkowy w skali całej Europy, nazywany nie bez powodów „Mazury Cud Natury”. Trudno znaleźć podobne miejsce, które obfituje w tak wiele atrakcji, takich jak możliwość żeglugi, szaleństw motorowodnych, pływania na desce, uprawiania wędkarstwa z pomostów i łodzi, rejsów statkami wycieczkowymi czy uprawiania kajakarstwa po tysiącach jezior czy rzek, atrakcyjne spędzanie czasu na piasz-

czą być zasiedlany przez osadników z Mazowsza, co dało początek nazwie „Mazury”. Od 1525 r. do 1657 r. Mazury stały się częścią lennych Prus Książęcych pod zwierzchnictwem Polski. W 1525 roku przeszły na protestantyzm, co miało duży wpływ na kształtowanie się odrębności regionu. Po wcieleniu tych ziem do Prus, przez wieki następowała stopniowa germanizacja Mazurów, choć w wielu regionach nadal pozosta-



Panorama na Ryn i jezioro Ryńskie, wrzesień 2023

czystych plażach, możliwość jazdy rowerami po specjalnie dedykowanych trasach, jazda konna, leśne spacerki, loty balonem czy samolotami zwiedzanie niewielkich, klimatycznych i historycznych miasteczek, odwiedzanie wspaniałych zabytków z różnych epok historii (od wczesnego średniowiecza po II wojnę światową).

Na Mazurach znajdziecie nawet lotnisko z historycznymi samolotami, miasteczko westernowe, wioskę indiańską, skanseny, muzea, średniowieczne zamki i pruską twierdzę, miejsca kultu pogańskich Prusów, czy wreszcie muzeum militarne pełneczołgów, pojazdów opancerzonych i innego sprzętu wojkowego.

W tym regionie Polski po prostu nikt nie może się nudzić. Wieczorami miasteczka, porty i tawerny tętnią życiem kulturalnym i muzyką do późnych godzin nocnych. Jeśli jednak lubicie biwakować na dziko, na łonie przyrody – czekają na Was tu setki miejsc na campingach, polach namiotowych czy też miejscach odludnych, gdzie jednak można rozbić namiot.

Historia Mazur

Historia Mazur sięga czasów średniowiecza, kiedy to tereny te były zamieszkiwane przez rozmaite plemiona pruskie. W XIV wieku region

wał aktywny polski żywioł. Mazury po I wojnie światowej, w wyniku przegranej przez Polskę plebiscytu przynależności narodowej, znalazły się w granicach Niemiec. Mimo tego większość Mazurów nie czuła się ani Niemcami, ani Polakami ale Mazurami. W wyniku porażki Niemiec w II wojnie światowej, Mazury znalazły się w granicach Polski. Część mieszkańców tych ziem, w obawie przed represjami ze strony Rosjan i Polaków, zdecydowała się na emigrację do Niemiec. Ci którzy pozostali przez długie lata byli traktowani jako Niemcy, element obcy i podejrzany. Dopiero od niedawna zmienia się podejście do odrębności kulturowej Mazurów, ich tradycji i języka, jakże podobnego do obecnego polskiego.

Mazury – jeziora, rzeki, lasy i zwierzęta

Mazury są wyjątkowe ze względu na swoje naturalne piękno. W tym regionie znajduje się około 2600 jezior. Jednym z najbardziej znanych jezior są Śniardwy, największe w Polsce, często nazywane „Mazurskim Morzem”. Jego rozległa przestrzeń wodna rozciąga się aż po horyzont, usiana wypami, w których każda skrywa własne tajemnice i historie. Na jednej z takich wysp, Czarcim Ostrowie, znajdują się pozostałości wojskowego składu żywności znanego jako Fort Lyck, zbudowanego w latach 1784-1786.



Mazurskie morze, jezioro Śniardwy, wyspy Czarcie Ostrów i Wyspa Pajęcza

Kolejną perełką jest Selmęt Wielki, słynący z fotogenicznych krajobrazów. Jezioro o długości 11 km i głębokości 22 metrów otoczone jest polami i łąkami, oferując malownicze widoki i spokojne miejsca do wędkowania. Za najczystsze jeziora na Mazurach uważane są akweny: Świętajno, Jegocin, Jagodne i Głęboćek.

Pojezierze Mazurskie to nie tylko duże jeziora, ale także te mniejsze, spokojniejsze, które przyczyniają się do uroku regionu. Na przykład Święcajty, część kompleksu jezior Mamry, oferuje bardziej zaciszną scenografię do żeglowania lub spokojnych pikników nad brzegiem wody.

Należy pamiętać, że niektóre mazurskie jeziora objęte są strefą ciszy, czyli nie wolno tam wpływać na łodziach wyposażonych w silniki. Zakaz ten dotyczy akwenów: j. Nidzkie (większa część), Dobskie, Wojnowo, Buwetno, Ublík Duży, Ublík Mały, Dejguny, Gołdopiwo oraz na rzece Sapinie do śluzy Przerwanki.

Przez Mazury przepływa także 7 rzek, w tym rzeka Krutynia, która oferuje wspaniałe warunki do uprawiania kajakarstwa.

Warto również wspomnieć, że Mazury są często nazywane „Zielonymi Płucami Polski” ze względu na ich czyste powietrze i obfitość „jeszcze dzikich” terenów zielonych. Na Mazurach znajdują się dwa Parki Narodowe: Biebrzański i Wigierski, a także wiele rezerwatów przyrody, które

W wodach Mazur występuje około 50 gatunków ryb słodkowodnych. Do najpopularniejszych należą: szczupak, sandacz, okoń, leszcz, lin, węgorz, płoć, jaź i sielawa. W jeziorach można spotkać również gatunki łososiowate, takie jak łosoś i troć jeziorowa.

Na Mazurach gniazduje ponad 250 gatunków ptaków. Do najliczniejszych należą: wróble, sikory, mazurki, kaczkę, gęsi, kormorany i łabędzie. Można tu również spotkać wiele gatunków drapieżnych, takich jak jastrzębie, krogulce, orły bieliki i czarne bociany. Mazury są również ważnym miejscem postoju dla ptaków wędrownych, takich jak bociany, żurawie i gołębie grzywacze.

Na terenie Mazur spotkamy około 45 gatunków ssaków. Do największych należą żubry, łosie, jelenie, dziki i słynne koniki polskie. W lasach można spotkać również mniejsze ssaki, takie jak sarny, lisy, borsuki, kuny i wiewiórki. Na Mazurach żyją również gatunki drapieżne, takie jak wilki, rysie i żbiki.

Kanały Mazurskie – wodne drogi między jeziorami

System kanałów mazurskich, sieć dróg wodnych, która przepływa przez malownicze krajobrazy Mazur. Ten skomplikowany system został zaprojektowany w celu połączenia jezior mazurskich. Początki kanałów sięgają XVIII wieku, a ich budowę kierowali polscy inżynierowie Jó-



Wschód słońca nad jeziorem Niegocin, port PTTK Wilkasy, maj 2024

chronią cenne gatunki fauny i flory. Do najbardziej znanych należą: Mazurski Park Krajobrazowy, Park Krajobrazowy Puszczy Rominckiej oraz Puszcza Borecka.

zef Naronowicz-Naroński, Samuel Suchodolec i Jan Władysław Suchodolec. Te wczesne kanały, prymitywne, ale funkcjonalne, połączyły jeziora Śniardwy i Mamry, pokazując potencjał takiego systemu dróg wodnych. (cd. na stronie 7).

Sklepy żeglarskie, wędkarskie

Węgorzewo

- ▶ Sklep żeglarski, wędkarski, ul. Braci Ejsmontów 2

Sztynort

- ▶ Sklep żeglarski, Sztynort 11, tel. 663 427 767

Giżycko

- ▶ Sklep żeglarski, ul. Nadbrzeżna 1A,

tel. 87 428 21 42

Wilkasy

- ▶ Electral Marine Karol Hajdukiewicz, Olsztyńska 4c, tel. 791 615 765

Ryn

- ▶ Sklep wędkarski, Plac Wolności 4

Mikołajki

- ▶ Centrum Motorowodne Nautica,

plac Kościelny 1, tel. 660 130 160

- ▶ Sklep Żeglarski KOPI, ul. Kajki 14, tel. 697 808 855
- ▶ Sklep żeglarski Szekla, ul. Michała Kajki 20a, tel. 87 421 57 03
- ▶ Sklep żeglarski, aleja Kasztanowa 10, tel. 87 421 57 58
- ▶ Sklep żeglarski Kopi, ul. Okrężna 12,

tel. 87 421 63 09

Ruciane-Nida

- ▶ Sklep żeglarski, ul. Żeglarska 15
- ▶ Sklep żeglarski, ul. Dworcowa 6, tel. 501 627 661

Pisz

- ▶ Sklep wędkarski, ul. Warszawska 55, tel. 570 870 741

Serwis jachtowy i motorowy

Węgorzewo

- ▶ Serwis Motorowodny Radosław Pączkowski, ul. Braci Ejsmontów 2, tel. 519 799 227

Giżycko

- ▶ Moto X Jarosław Narwojsz, ul. Obwodowa 5, tel. 48 503 138 767
- ▶ Max Power Serwis Motorowodny, ul. Wileńska 3, tel. 660 360 640
- ▶ Czarter serwis – ul. Dąbrowskiego 6/13, tel. 793 155 699

- ▶ Wodne Pogotowie Serwisowe, Grajwo 5, tel. 609 000 112

- ▶ Bosun - serwis i naprawa jachtów, ul. Staszica 24B, tel. 602 678 415

Wilkasy

- ▶ Autoryzowany Serwis Yamaha Marine, Niegocińska 5, tel. 600 724 262
- ▶ Marine Support Mazury, Niegocińska 1, tel. 728 743 165

Rydzewo

- ▶ Centrum Motorowodne Nautica, ul. Mazurska 98, tel. 660 130 160

Mikołajki

- ▶ Centrum Motorowodne Nautica, pl. Kościelny 1, tel. 660 130 160
- ▶ Serwis Motorowodny Kormoran, ul. Dąbrowskiego 18, tel. 608 209 811
- ▶ Autoryzowany Serwis Motorowodny SUZUKI, plac Kościelny 3, tel. 506 879 424

Ruciane-Nida

- ▶ FMagnum, Wejsuny 98, tel. 510 703 566
- ▶ Nemo Jacht Serwis, Kruszewiec 21, tel. 574 786 191

Pisz

- ▶ Bs-projekt. Usługi szkutnicze, Serwis jachtów, Orzyska 11a, tel. 510 474 033
- ▶ Jacht Serwis, Niedźwiedzi Róg 32, tel. 726 086 551

Pozwolenia wędkarskie

Akweny Polskiego Związku Wędkarskiego - Gospodarstwo Rybackie Suwałki

jeziora: Tajty, Mamry, Święcajty, Stręgiel, Pozezdrze, Boczne, Brożówka, Gołdopiwo, Guzianka Duża, Roś, Harsz

- ▶ Zakład Rybacki Węgorzewo, Ogonki, ul. Giżycka, Węgorzewo
- ▶ Cybulski Mirosław, Teatralna 24/4, Węgorzewo
- ▶ Sklep wędkarski – Otterski, Zamkowa 4, Węgorzewo

Akweny Gospodarstwa Rybackiego w Giżycku Sp. z o.o

jeziora: Kisajno, Dargin, Dobskie, Jagodne, Buwełno, Niegocin, Sztynort, Wojnowo, Paprotki, Okrągłe, Wojsak, Byczek, Łabap

- ▶ Gospodarstwo Rybackie w Giżycku Sp. z o.o Piękna Góra, Piękna Góra 4C
- ▶ Miłki Stacja Benzynowa NON STOP

- ▶ Stacja Benzynowa – Biłas, al. 1 Maja
- ▶ Giżycko Sklep Wędkarski, ul. Warszawska
- ▶ Sklep wędkarski „Foto – Kaśka Giżycko”, ul. Daszyńskiego 28b
- ▶ Sklep wędkarski „Eskapada”, ul. Wyzwolenia 6
- ▶ Hotelik Elixir, 11-500 Giżycko, Guty 9

Akweny Polskiego Związku Wędkarskiego - Gospodarstwa Wodnego Mikołajki

jeziora: Orło, Ołów, Ryńskie, Tałty, Tałtowisko, Jorzec, Płociczno, Zelwążek, Bełdany, Mikołajskie, kanały: Tałcki, Mioduński, Grunwaldzki, Szymoński

- ▶ Gospodarstwo Rybackie Mikołajki, Mrągowska 14 Sklep Rybny Gospodarstwa Rybackiego „Mikołajki”, ul. Mrągowska
- ▶ Sklep wędkarski Paweł Gryka, ul. 3-go Maja 17
- ▶ Sklep wędkarski Andrzej Mastalerz, ul. Szkolna 4c

Jezioro Kirsajty

- ▶ Zakład Rybacki Węgorzewo, Ogonki, ul. Giżycka 14, 11-600 Węgorzewo
- ▶ Cybulski Mirosław, Teatralna 24/4, Węgorzewo
- ▶ Sklep wędkarski, Zamkowa 4, Węgorzewo

Jezioro Nidzkie

- ▶ Polski Związek Wędkarski, Rybacka 7a, Ruciane Nida
- ▶ Przystań Mazury, Krzyże 29A, Ruciane Nida
- ▶ Sklep Wędkarski „Holiday”, ul. Dworcowa 6, Ruciane Nida

Akweny Gospodarstwo Rybackie Śniardwy Sp. z o.o., Okartowo 7A, Orzysz

jeziora: Wejsunek, Warnońty, Tuchlin, wraz z wodami dopływów w/w jezior do jeziora Śniardwy, Tyrkło, Seksty, Kaczerajno, Śniardwy

- ▶ Siedziba Gospodarstwa Rybackiego Śniardwy, Okartowo 7a,

- ▶ Brygada Rybacka w Głodowie Głodowo 4A, Ruciane-Nida
- ▶ Stacja Paliw „Bentra”, Pisz, ul. Grunwaldzka 1
- ▶ Sklep Akwarystyczny „Ara”, Pisz, ul. Młodzieżowa 18
- ▶ Sklep Wędkarski Pike Pisz, ul. Warszawska 55E
- ▶ Delikatesy „Stop”, Pisz, ul. Młodzieżowa 10
- ▶ Handel Art.Spoż.-Przemysłowymi „Bomir”, Zdory 15F, Pisz
- ▶ Agencja Handlowa „Robert”, Ruciane-Nida, ul. Dworcowa 5,
- ▶ Sklep Przemysłowy Jadwiga Anuszkiewicz, Wejsuny 23B, Ruciane-Nida,
- ▶ Stacja Paliw „Okoń”, Orzysz, ul. Olsztyńska 1
- ▶ Sklep Spożywczo-Przemysłowy, Elżbieta Mroczkowska, Nowe Guty 43, Orzysz,
- ▶ Stacja Paliw „Okoń”, Mikołajki, ul. Mrągowska
- ▶ Sklep Wędkarski Andrzej Mastalerz, Mikołajki, ul. Szkolna 4c
- ▶ Sklep Wędkarsko-Przemysłowy, Mrągowo, ul. M. Konopnickiej 2
- ▶ Sklep Wędkarski „Pasja”, Mrągowo, ul. Brzozowa 16C
- ▶ Stacja Paliw Orlen, Ełk, ul. 11 Listopada 52



Spędzasz wakacje na Mazurach?

Zapraszamy na jedną z ciekawszych atrakcji na Mazurach w Giżycku. Jeśli chcesz unieść się z nami w przestworza i odkryć Mazury z innej perspektywy, już dziś zarezerwuj lot!

Motolotnie Mazury

Zarezerwuj lub umów lot
motolotniemazury.pl/zarezerwuj-lot
tel. 604 980 011



Panorama na północną część Mazur - jezioro Kisajno, październik 2022 r.

Jednak dopiero w połowie XIX wieku kanały przybrały bardziej nowoczesną formę. W latach 1854-1857 znaczące roboty publiczne przekształciły kanały, ustanawiając trasę, którą po raz pierwszy przepłynął parowiec „Masovia” 3 września 1856 roku. Okres ten oznaczał szczyt wykorzystania systemu kanałów, z sześcioma śluzami i dziesięcioma mostami ułatwiającymi przepływ towarów i ludzi w całym regionie.

System obejmuje kilka znaczących kanałów, takich jak: Kanał Nidzki, łączący jeziora Guzianka Mała i Nidzkie, Kanał Jegliński, łączący jeziora Roś i Seksty, Kanał Tałcki, łączący jeziora Tałty i Tałtowisko, Kanał Grunwaldzki, łączący jeziora Tałtowisko i Kotek Wielki.

Szczególnie ambitnym projektem był niedokończony Kanał Mazurski, mający stworzyć bez-

pośrednie połączenie między jeziorami mazurskimi, a Morzem Bałtyckim poprzez rzeki Łynę i Pregotę. Jego budowa rozpoczęła się na początku XX wieku, ale została wstrzymana z powodu burzliwych wydarzeń wojen światowych.

Po II wojnie światowej kanały mazurskie nie przechodziły większych prac modernizacyjnych, a jedynie dbano o ich drożność. Kompleksowe naprawy i renowacje kanałów mazurskich i śluz na nich funkcjonujących odbyły się w ostatnich 3 latach. Dzięki temu zdecydowana większość mazurskich kanałów została pogłębiona, a ich brzegi zabezpieczone. Remonty przeszły również śluzy i wybudowano nową – Guziankę II. Wszystko po to by żeglarze, motorowodniacy i statki pasażerskie mogły korzystać z tych dróg wodnych bezpiecznie i komfortowo.

Szlak Wielkich Jezior Mazurskich

Szlak Wielkich Jezior Mazurskich to rozległa sieć połączonych ze sobą jezior i kanałów, oferuje wyjątkowe doświadczenie żeglarskie, które łączy w sobie piękno przyrody, znaczenie historyczne i dreszczyk emocji związany z eksploracją.

Trasa wodna rozpoczyna się na jeziorze Brzozolasek w pobliżu miasta Pisz, a kończy na kanale w Węgorzewie, przemierzając na północ szeregi urokliwych jezior, w tym Nidzkie, Bełdany, Mikołajskie, Tałty, Szymon i Mamry, by wymienić tylko kilka. Szlak rozciąga się na ponad 130 kilometrów, wijąc się przez ponad dwadzieścia jezior i jest dostępny dla różnych jednostek pływających, od żaglówek i kajaków po motorówki, a nawet większe statki obsługiwane przez Żeglugę Mazurską oraz największy statek żaglowy śródlądowy - Chopin. Należy też pamiętać o naj-

wiejszym katamaranie Faryj IV, urokliwej Perle Mazur i flocie jachtów Robert's. Podróż jachtem żaglowym przez całą długość szlaku (od Węgorzewa, rzeka Węgorapa, do Jaškowa, jez. Nidzkie) trwa zazwyczaj od 7 do 12 dni, w zależności od tempa i przystanków po drodze.

Skąd ten cud natury?

Nie da się wytłumaczyć do końca miłości... i cudu. Pięknie jest w wielu zakątkach Polski i świata. Mamy jednak wrażenie, że to właśnie na Mazurach chłoniemy i dostrzegamy tę przyrodę i magię jezior we właściwy sposób. Tutaj większość z nas staje się lepsza, miłsza i bardziej życzliwa, to właśnie tutaj potrafimy zachwycić się zachodem słońca czy sarenką skaczącą po łkach. Tak jakbyśmy w miejscu, skąd pochodzimy tego nie było. Na Mazurach dostrzegamy więcej, bo Mazury... to po prostu MAZURY!



Kanał Kula łączący jeziora Jagodne i Boczne, nazywany Równikiem Mazur



AZS Wilkasy



Tutaj wracamy co roku...





Akademicki Związek Sportowy COSA Oddział w Wilkasach zaprasza do skorzystania z bogatej oferty ośrodka.

Położeni na malowniczym zachodnim brzegu jeziora Niegocin, oferujemy całoroczny kompleks wypoczynkowo-sportowo-rehabilitacyjny, idealny dla miłośników sportów wodnych i nie tylko. Nasze obiekty sportowe to doskonałe miejsce na organizację obozów i zgrupowań sportowych, a także na aktywny wypoczynek indywidualny.

Dla tych, którzy pragną relaksu, nasze nowoczesne Centrum Rehabilitacji & SPA oferuje szeroki zakres usług rehabilitacyjnych oraz zabiegi odnowy biologicznej, w tym krioterapię ogólnoustrojową. Restauracja Hotelowa oraz Tawerna Rozbitek serwują wyśmienite dania kuchni regionalnej, polskiej i włoskiej, a także organizują koncerty i wieczorki z muzyką na żywo (Tawerna Rozbitek).

Zapewniamy również dostęp do sprzętu rekreacyjnego i pływającego, co czyni nasz ośrodek idealnym miejscem na spędzenie czasu na łonie natury. Oferujemy także usługi portowe i parking. Zapraszamy do odwiedzenia naszego ośrodka i doświadczenia niezapomnianych chwil na Mazurach.

Kapitanat 87 428 0 711, Bosman 512 587 709
 więcej informacji na azs-wilkasy.pl
 FB/azswilkasy/ oraz FB/tawernarozbitek



Dziki Harsz - Twoje miejsce na Mazurach

Do Dzikiego Harszu zapraszamy nie tylko żeglarzy, ale i rowerzystów, kempingowców i miłośników odpoczynku na Mazurach. Mamy dostępne dla Was: domki całoroczne, camping i przyczepy, żebyście mogli wypocząć jak najlepiej.



nasze menu

Po więcej informacji zapraszamy na stronę internetową DzikiHarsz.pl lub pod nr telefonu 722 277 527

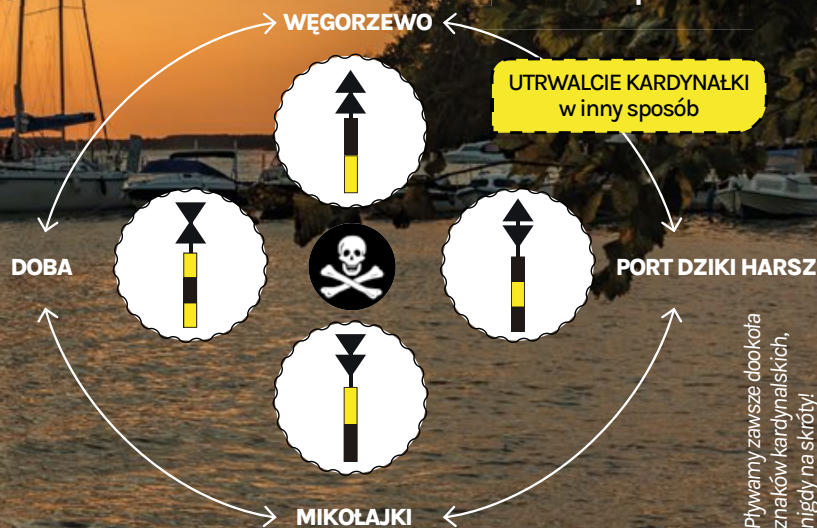


opłaty portowe

Opłata portowa obejmuje: prysznice, toalety, zmywalnie naczyń, ognisko, wodę na kei, boisko, plac zabaw, kajaki, supy, dostęp do plaży i płytkiej, piaszczystej zatoczki.

Dziki Harsz nie tylko bawi, (jak na imprezie 31 maja 2024) ale i uczy...

Odkoduj napis z flag sygnalizacyjnych - opis flag na stronie 22



tłó dla mew

Tłó dla Mew

DOM

Nasz DOM. Nasza BAJKA

KONCERTY wysokich LOTÓW & MAGICZNE PIEGI & SYRENIE OGONY & SKAPANI w SŁOŃCU i BROKACIE & WYSTROJENI we FREDZLE & WyGRANI w BINGO... & Codziennie ogrzani przy OGNISKU & Pod Niebem & Nad Niebem & Zapłątani w GIRLANDY żarówkowe

TAWERNA & KUCHNIA podniebna & KULINARIA tematyczne & DRINK & LIVE COOKING & LODY ze SŁODKIEJ BUDKI & PIZZA z GLINIANEGO pieca

Złota PLAŻA & leżaki & TYROLKA do wody dla Dzieci & KAPIELISKO & Najmniejsza Wyspa Świata & Deski SUP & przystań jachtowa & SAUNA & NOCLEGI nad samym JEZIORKIEM

To jest nasz Dom. Pełen Cudów i zwyczajnych dobrych Uczynków.

On czasem bardziej dzieje się niż stoi. A jednak jest najprawdziwszym Domem Świata. Ma Stół i Cztery Krzesła. Ma Ciepłe Dywany z Frędzlami. Ma Domowe Ognisko, do którego wracamy po ciężkim dniu prozy. Ma swój własny Zapach i Smaki wiodące. Ma widoki na Wszechświat i dachy Podniebne. Pod nimi jesteśmy bezpieczni. Ma ukochane przez siebie Melodie i Tony. Słowa i Gesty. Powiedzenia, Rytuały, Tęsknoty i Cele.

Gościu- Drogi. Żeglarzu- Wędrowcu. Podróżny- Przechodniu. To jest nasz DOM. Witaj w naszych Progach. Rozgość się proszę. Wyciągnij wygodnie nogi w fotelu. Policz kwiaty w wazonach. Wyglądź rąbek obrusu dłonią. Możesz tu przyjść w zimową zawieruchę o czwartej nad ranem. Możesz przeżać tutaj całe lato i lata. ALE jest kilka takich rzeczy, których nasz Dom NIE chce pomieścić i jeżeli takie się pojawią, będziemy musieli Cię pożegnać... Stojąc na ganku i machając, jak zwykły to robić Matki.

W naszym Domu:

- Dbamy o Dzieci
- Słuchamy Mówiących
- Szanujemy siebie i innych.
- Nie wyklócamy się o nic i nie obrażamy nikogo.
- Nie zostawiamy po sobie niesmaku, ani śmieci na podłodze.
- Przepraszamy za błędy. Dziękujemy za Ludzkie starania. Nie robimy kwaśnych min marsowych.
- Wydarzenia Artystyczne są fundamentem całej konstrukcji i Wiśnią na Torcie Tłó.
- Nie zagłuszamy hałaśliwością czy odbiornikami dźwięków płynących z Natury oraz z Instrumentów Muzycznych.
- Nie używamy wulgaryzmów w wypowiedziach.
- Przekleństwa uznajemy za szambo, które właśnie wybiło. Usuwamy swąd niczym powietrzne trąby- Ziemski śmietnik.
- Nie krytykujemy repertuaru muzycznego jaki płynie ze Sceny.
- Nie krzyczymy do Artystów, żeby grali szanty lub „Whisky”, lub ...
- Nie wchodzimy na Scenę, bez zgody Artysty.
- Wiemy, że Artystów trzeba docenić za ich

Talent, Kunszt i Czas.

- Koncerty są BILETOWANE- wrzuta do Kapelusza lub przelew na telefon BLIK.
- Nie narzucamy kwoty biletowania, ale za pewnik przyjmujemy Wasze Wyczucie i Dobry Ton.
- Nie wyjmujemy z Kapelusza dla Artystów ich wynagrodzenia. Nie wrzucamy do niego kapsli, ...
- Nie nadużywamy alkoholu i nie doprowadzamy się do stanu w którym zaczynamy szpecić Świat.
- Nie śpimy z głowami na stołach.
- Czytamy to co napisaliśmy dla Was i nie podważamy.

Takie to Rzeczy Proste. Takimi chcemy oddychać. Takimi chcemy nasiąkać. W takie się stroić przed lustrem. Ale jeśli Ty w innych chodzisz szatach. Jeśli z innego kruszcu zbudowany jest Twój Dom... Dostaniesz tutaj szklanek Dobrej Wody. Jeszcze zagraj z nami w bierki. Zrób piruet. Przybij piątkę. I idź.





HOTEL
MAZURSKI RAJ

Hotel Mazurski Raj w Rucianem-Nidzie rozbudowuje się i przechodzi rebranding!

Hotel Mazurski Raj, Marina & SPA
Piaski 5, Ruciane-Nida
tel. 503 481 431, 87 425 21 00
repcja@mraj.pl

www.mazurskiraj.pl
FB/hotelmazurskiraj

Hotel Mazurski Raj od lat zaskakuje. W tym roku szykuje dla swoich gości ogromną niespodziankę. Pod koniec drugiego kwartału 2024 r. zakończy się rozbudowa obiektu. Obiekt usytuowany w sercu Mazur stanie się jednym z niewielu hoteli z tak licznymi atrakcjami dostępnymi w jednym miejscu. Do Mazurskiego Raju można przyjechać już dziś i skorzystać z części atrakcji, natomiast pełna infrastruktura będzie dostępna dla gości w drugiej połowie roku.

Hotel Mazurski Raj „W harmonii z ludźmi i naturą”

Otwarty w 2013 r. Hotel Mazurski Raj w Rucianem-Nidzie w ostatnich latach przechodził kilka mniejszych lub większych inwestycji, a wszystko po to, by na bieżąco odpowiadać na zapotrzebowanie rynku. Po rozbudowie będzie oferował gościom 173 komfortowe pokoje i 12 luksusowych apartamentów. Wszystkie nowoczesne i nawiązujące kolorystyką do otaczającej hotel natury. Potrzebującym większej przestrzeni hotel udostępni 18 domków z własnym tarasem położonych w ogrodzie. Obiekt położony w samym sercu Puszczy Piskiej, nad jeziorem Beldany jest idealną bazą noclegową dla gości ceniących bliskość natury i aktywny wypoczynek.

Architektura wnętrza odzwierciedla wizję wiceprezesa hotelu – Pani Angeliki Szubierajskiej-Prajzner.

„Szczególnie skupiliśmy się na reprezentacyjnym lobby, SPA i strefie saun. Projekt jest inspirowany otaczającą nas naturą, która z pobliskich lasów i jeziora wkracza do naszych wnętrz. Zależało nam jednak na tym, aby całość była subtelna i miała nowoczesny design. Bardzo ważnym gościem dla nas są również dzieci dlatego zadaliśmy o to, aby liczne atrakcje zyskały bajkową oprawę przywołującą skojarzenia z mazurskimi legendami. Jestem pewna, że Mazurski Raj w nowej odsłonie spełni oczekiwania nawet najbardziej wymagających gości” – mówi Angelika Szubierajska-Prajzner, **Właścicielka Hotelu Mazurski Raj.**

Hotel Mazurski Raj z dumą wprowadza nowoczesne technologie, które podnoszą jakość oferowanych usług i zapewniają Gościom niezapomniane doświadczenia. Hala sportowa ze ścianką wspinaczkową, basen, SPA, wirtualna strzelnica, kino sferyczne, salon gier wyposażony w symulatory VR i automaty ton tylko kilka propozycji z szerokiego wachlarza dostępnych tu atrakcji.

Projektując hotel Właściciele nie zapomnieli o przestrzeniach dla biznesu. W nowoczesnie wyposażonym centrum konferencyjno-bankietowym można zorganizować wydarzenie dla około 500 osób. Konferencje, targi, wieczorne eventy i gale zyskują tu wyjątkową oprawę, dzięki eleganckim i nowoczesnym wykończeniom.

Rebranding - Witajcie w świecie Mazurskich Legend

Wraz z rozbudową hotel zmienia swoje logo nawiązując nim do mazurskich legend. Nowa identyfikacja wizualna odzwierciedla bogactwo mazurskiej kultury. Logo opowiada fascynującą historię związaną z legendą o stworzeniu jeziora Beldany. Kochankowie - Beł i Dana, to bohaterowie opowieści, która przez wieki była integralną częścią regionu Mazur, a teraz jest centralnym motywem nowego logotypu. Złoty kolor podkreśla wysoki poziom usług i komfortu dla gości hotelu. To zobowiązanie do zapewnienia niezapomnianych doświadczeń związanych z pobytem w hotelu Mazurski Raj.

Motyw mazurskich legend będzie pojawiać się w całym obiekcie. Przybyli goście będą mogli dzięki temu przypomnieć sobie legendy o królu Sielaw, Pięknej Olbrzymce, Smętku i Kłobuku czy Pięknej Galindzie.

Aktywny wypoczynek dla całej rodziny

Osoby szukające odpoczynku, także tego aktywnego, nie będą zawiedzione. Miłośnicy leśnych spacerów czy wodnych szaleństw, znajdą tutaj dla siebie wiele atrakcji. Obiekt położony jest na obszarze pięciu hektarów ogrodu, bezpośrednio nad malowniczym brzegiem jeziora Beldany, otulony Puszcza Piską. Posiada własny port oraz dużą, piaszczystą plażę i infrastrukturę zarówno do relaksu, jak i uprawiania różnych sportów, np. tenisa ziemnego na zewnętrznych kortach, sportów halowych i wodnych. W hotelu jest możliwość wynajęcia rowerów i hulajnóg elektrycznych, quadów i buggy do wycieczek rekreacyjnych. Natomiast wielbiciele aktywności wodnych znajdą tu m.in. party boats, katamaran, houseboat stillo 30, skutery oraz łódź sportową Axis.

Relaks w sercu Mazur

Przepiękne położenie oraz bogactwo atrakcji sprawiają, że Hotel jest idealnym miejscem na wypoczynek i wyciszenie. Strefa basenowa z basenem rekreacyjnym, brodzik dla dzieci, jacuzzi, sauna sucha i parowa to przestrzeń dla całej rodziny. Natomiast nowoczesne SPA i saunarium zapewniają ekskluzywny relaks tylko dla dorosłych. Tu-

taj do dyspozycji gości będzie 6 saun oraz gabinety zabiegowe, oferujące masaże i rytuały pielęgnacyjne bazujące na naturalnych kosmetykach.


A to tylko część przyjemności dla przybywających gości. Dużym i małym miłośnikom gier Mazurski Raj oferuje salon gier, a w nim symulatory VR: wodny, samochodowy oraz automaty strażaka, bokser kung-fu, bokser tradycyjny, kręgielnia, salę bilardową, automaty zręcznościowe, cymbergaja, konsole do gier, a nawet wirtualną strzelnicę, czy halę sportową ze ścianką wspinaczkową. Zróżnicowanie atrakcji dostępnych w hotelu Mazurski Raj pozwala na idealne dopasowanie pobytu do swoich potrzeb.

Pisząc o Mazurskim Raju nie można nie wspomnieć o kuchni, w której królują regionalne produkty i tradycyjne receptury. W Restauracji Malinka rozpoczniecie dzień od pysznego śniadania i aromatycznej kawy. Koniecznie skosztujcie pysznych wędlin i ryb przygotowywanych w hotelowej wędzarni. W karcie Tawerny Nieborak królują ryby z mazurskich jezior oraz dania z rakami. Wrażenia kulinarne są tu dodatkowo wzbogacone wspaniałym widokiem na panoramę Jeziora Beldany. Natomiast Trattoria w Puszczy, która znalazła się wśród 100 najlepszych restauracji w Polsce, skosztujecie znakomitego sandacza, dań z gęsiną oraz najwyższej jakości lokalną wołowinę. Trattoria zaskoczy Was również kuchnią międzynarodową: włoską, azjatycką, indyjską. Kawiarnia Gruszki na wierzbie, skusi Was domowymi wypiekami, aromatyczną kawą i herbatą oraz zdrowymi organicznymi koktajlami.

Edukacja

Mazurski Raj, od III kwartału b.r. rozszerza również swoją ofertę o szkolenia żeglarskie i motorowodne dla osób indywidualnych i grup zorganizowanych. W jednym miejscu na Mazurach, każdy członek rodziny będzie mógł zrealizować swoje postanowienia lub marzenia... Dzieci - zabawa, jeden z rodziców - wypoczynek i SPA, drugi - nauka żeglowania.

Do Hotelu Mazurski Raj można z łatwością dojechać samochodem, kierując się na Ruciane-Nida. Odległość od Warszawy wynosi ok. 200 km, a od Gdańska - 240 km.





OSADA TYRKŁO

LOKATY ZIEMSKIE



II ETAP

działki budowlane na
Szlaku Wielkich Jezior

osadatyrklo.pl

od 292 446 zł

Marina Lester Club to wyjątkowe miejsce, które zaprasza do serca Mazur, oferując nie tylko komfortowe zakwaterowanie, ale i bogatą ofertę atrakcji.

Położony nad malowniczym jeziorem Niegocin, kompleks dysponuje prywatną przystanią żeglarską, która może pomieścić jednostki o różnej wielkości. Goście mogą cieszyć się plażą, a także wypożyczalnią sprzętu sportowego, co sprawia, że każdy dzień może być pełen aktywności i przygód. Dla smakoszy, restauracja z motocyklami w tle, serwuje dania kuchni międzynarodowej. Marina Lester Club to także idealne miejsce na organizację imprez, z możliwością grillowania i ogniska.

Dla poszukujących relaksu, oferujemy przestronne pokoje i apartamenty, które łączą w sobie nowoczesność i oryginalny styl. To wszystko sprawia, że Marina Lester Club jest doskonałym wyborem na niezapomniany pobyt na Mazurach.


Rydzewo k/Giżycka, ul. Mazurska 82 i 84
Rezerwacja tel. 605 516 655 / 607 559 060
Port tel. 87 421 10 04



Marina Lester Club



**Marina
Noclegi
Restauracja
Sprzęt wodny
Eventy
Koncerty**



Mazury – trudna historia w cieniu minionych wieków

Jeśli chcielibyśmy zagłębić się w poznanie historii regionu zwanego obecnie Mazurami, to zajęłoby nam to sporo czasu. Jest to bowiem obszar, gdzie na przestrzeni wieków mieszały się prawdziwy tygiel ludów, tradycji, wiary oraz wojen, które targały tym regionem przez setki lat.

Lötzen, krótko po II w.ś Łuczany, a dzisiaj Giżycko i... kanał Łuczanski

Mazury, kraina słynąca z malowniczych jezior, gęstych lasów i bujnej przyrody, skrywa w sobie bogatą i skomplikowaną historię, kształtowaną przez wpływy różnych kultur i państw.

Najstarsze osadnictwo na Mazurach sięga tysięcy lat wstecz

Najstarsze ślady obecności ludzkiej na terenie Mazur sięgają epoki neolitu (4500–1700 lat p.n.e.). Podczas prac wykopaliskowych w miejscowości Jeziorko odkryto wyroby kamienne z tego okresu. Każda następna epoka pozostawiła coraz więcej śladów. Wyroby z epoki brązu (700–600 r. p.n.e.) i charakterystyczne dla tego okresu kurhany odkryto w Sterławkach Wielkich. Z końca ubiegłej ery znane są pojedyncze kurhany i cmentarzyska kurhanów z Orła, Skorupki i Sterławek Wlk. Na ten okres datowane są również osady obronne budowane na wznieśleniach (Jeziorko, Orła) i osady nawodne (Knis). Po raz pierwszy w źródłach pisanych wspomina mieszkańców tych ziem – Prusów, ok. I w. n.e. Tacyt. Klaudiusz Ptolemeusz zaś mówi już o plemionach pruskich, wymieniając m.in. Galindów.

Prusowie – gina w mrokach wieków

Pierwszymi zaś udokumentowanymi w piśmiennictwie mieszkańcami Mazur były plemiona pruskie, które nigdy nie stworzyły jednolitego państwa z centralną władzą. Nie przeszkadzało to jednak Prusom na łupieżce wyprawy przeciwko sąsiadującym państwom – Polsce czy Litwie. Dlatego też polscy książęta, graniczący z pruskimi plemionami organizowali nie tylko wyprawy odwetowe, ale próbowali również podbijać te tereny i osadzać tam ludność polską.

W 1226 r. mazowiecki książę Konrad, szukając sojuszników w walce z agresywnymi plemionami Pruskimi, ściga tu Zakon Krzyżacki. Krzyżacy, wspierani przez polskie rycerstwo, dość szybko rozpoczynają podbój pruskich plemion. Co ważne, podczas walk zakładają w tym regionie twierdze, najpierw drewniane, potem kamienne i murowane. Pozwala to im przetrwać ataki pruskich plemion i czynić dalsze ekspedycje. Pru-

sowie nie budowali obwarowanych miast, byli ludnością wiejską, więc Krzyżakom dość łatwo przychodziło podbój kolejnych pruskich plemion. Mimo kilku powstań pruskich, ich świat został praktycznie całkowicie zniszczony w ciągu 100 lat przez rycerzy zakonnych. Krzyżacy, oprócz zamków zakładają również wiele osad wiejskich i miast, do których ściągają osadników głównie z Niemiec. Właśnie z dominacją na tym terenie Zakonu Krzyżackiego datujemy powstawanie najważniejszych miast na Mazurach. Giżycko powstało w 1437 r., Mikołajki w 1444 r., Węgorzewo w 1398 r., Kętrzyn 1329 r., Szczytno 1360 r.

Mimo wcześniejszych deklaracji, Zakon Krzyżacki nie przekazuje Polsce podbitych ziem pruskich, ale tworzy tu swoje własne państwo zakonne.

Polska odzyskuje Mazury

W 1525 roku Prusy Książęce, w których skład wchodziły Mazury, stały się lennem Królestwa Polskiego. Okres ten sprzyjał rozwojowi kultury polskiej na Mazurach. Od XIV wieku na te ziemie napływali osadnicy z Mazowsza i Kujaw, szukający lepszych warunków życia. Zakładali oni wsie, rozwijając rolnictwo, rybołówstwo i leśnictwo. Z czasem język i kultura polska zdominowały ten region, dając początek grupie etnicznej znanej jako Mazurzy.

Region dzieli się na Warmię i Mazury

W 1374 roku z części ziem podbitych przez Krzyżaków papież wydzielił teren Warmii podległy bezpośrednio biskupowi. Mazury pozostały pod władaniem krzyżackim. Momentem zwrotnym w historii Mazur był rok 1525, kiedy to wielki mistrz krzyżacki Albrecht Hohenzollern dokonał sekularyzacji i likwidacji państwa krzyżackiego. W jego miejsce powstały Prusy Książęce oraz wchodzące doń Mazury. Gdy Albrecht Hohenzollern przeszedł na luteranizm w Prusach zapanał protestantyzm i katolickie praktyki zostały zakazane. Zaś Warmia pozostała katolicka. W kościołach warmińskich panował barokowy przepych, zaś wystrój ewangelickich kościołów był skromny. Warmię wyróżniają przydrożne kapliczki. Na protestanckich Mazurach ich nie sta-

wiano. Na Warmii budowano niewielkie dworki i zamki biskupie. Mazury mogą się pochwalić wspaniałymi pałacami i krzyżackimi zamkami. Warmia posiada stare średniowieczne miasteczka z charakterystycznym średniowiecznym układem architektonicznym. Zaś Mazury mają głównie osadnictwo wiejskie.

Warmię i Mazury dzieli kulturowe dziedzictwo, wynikające przede wszystkim z różnicy w wyznaniu religijnym.

Dwa niewielkie średniowieczne miasteczka warmińskie Reszel i mazurska Święta Lipka położone są w odległości zaledwie 6 km od siebie. Te 6 km stanowią fragment historycznej granicy między Warmią i Mazurami. Reszel to miasteczko z XIV wieku z oryginalnym układem ulic i placów w centrum.

Jakie są więc granice Mazur i jak rozpoznać czy jesteśmy na Mazurach czy już na Warmii?

Z historycznego, kulturowego i tradycyjnego punktu widzenia Mazury sięgają na północ (w granicach Polski) do Węgorzewa i Gołdapi. Na wschodzie do Olecka, Ełku i Białej Piskiej. Na południu do Nidzicy i Działdowa, a na zachodzie do Olsztynka i Ostródy. Jednak wiele przygranicznych terenów cały czas spiera się do jakiego regionu kulturowo i historycznie należą.

Rozbiory Polski w XVIII wieku oddały Mazury pod panowanie pruskie. Władze pruskie prowadziły politykę germanizacyjną, dążąc do likwidowania polskiej kultury i języka. W XIX wieku narodził się ruch narodowy mazurski, którego celem było zjednoczenie z Polską. Mazurzy aktywnie uczestniczyli w powstaniach narodowych i plebiscycie na Warmii i Mazurach w 1920 roku.

Po I wojnie światowej, w wyniku przeprowadzonego plebiscytu, niewielka część Mazur powróciła do Polski. Pozostały, znaczny obszar regionu pozostał jednak w granicach Niemiec do 1945 roku, kiedy to po II wojnie światowej całe Mazury zostały ponownie włączone do Polski.



Nikolaiken, dziś Mikołajki



Angerburg dziś Węgorzewo

Historia Mazur pozostawiła bogate dziedzictwo kulturowe, widoczne w lokalnej architekturze, muzyce, folklorze i kuchni. Do najważniejszych zabytków należą m.in. zamki krzyżackie w Mrągowie, Reszlu i Nidzicy, kościoły drewniane z okresu baroku i XIX wieku, a także liczne skanseny prezentujące tradycyjne życie na wsi.

Mazury w czasie II w.ś.

Jak doskonale wiemy, region Mazur pozostał po I wojnie światowej w granicach państwa niemieckiego. Jednak Prusy od Rzeszy dzielił spory skrawek terenu polskiego ciągnącego się do Gdyni. Właśnie ten brak połączenia Prus z Niemcami był jednym z problemów terytorialnych, które w końcu doprowadziły również do agresji Niemiec na Polskę.

W czasie II wojny światowej Niemcy zbudowali na Mazurach wiele obiektów militarnych i obronnych. Natomiast w 1942 r., podczas agresji Niemiec na ZSRR Adolf Hitler ulokował nawet swoją kwaterę wojenną na Mazurach, w Wilczym Szańcu. Zresztą swoje siedziby mieli tu również najwyżsi rangą dygnitarze III Rzeszy – Goering, Bormann, Himmler.

Mazurzy, podobnie jak podczas I wojny światowej, tak i w czasie trwania ostatniego konfliktu światowego, byli wcielani do armii niemieckiej. Mimo iż bardziej czuli się Mazurami czy nawet Polakami niż Niemcami. Kiedy w 1945 r. Rosjanie zdobywali teren Prus, Mazurzy padali ofiarą represji. Zdecydowana większość z nich uciekała na zachód przed Armią Czerwoną z obawy o swoje życie. Ci, którzy pozostali, z reguły byli po wojnie i tak zmuszani do wyjazdu do Niemiec i traktowani jako czynnik obcy narodowościowo dla Polaków. Pozostałych po nich miasteczka, wsie i wiejskie, tradycyjne cmentarze.

Od 1945 r. Mazury ponownie znajdują się w granicach Polski. I chociaż właściwie nie żyją już tu rdzenni mieszkańcy tych ziem – Mazurzy, nadal kultywowane są tradycje i historia tego regionu oraz dawnych mieszkańców. Można je poznać w licznych skansenach, muzeach czy na zamkach, które zlokalizowane są na Mazurach.



Wyobraź sobie centrum obliczeniowe
połączone z muzeum i umieść to na wsi.
Brzmi tak samo niedorzecznie jak wspaniale?

To właśnie jest MEMUAK!

To miejsce, gdzie świat natury i żeglarstwa spotyka się z nowoczesną technologią i edukacją. Połączenie XVIII-wiecznego Spichlerza i budynku Oficyny dało idealne podłoże do zagłębiania tajników otaczającego nas środowiska oraz świetne warunki do organizowania warsztatów oraz konferencji.

W eMuzem środowiska wejdziemy w świat przyrody połączony z częścią historyczno-archeologiczną. Dowiemy się też kilka ciekawostek o członkach rodu Lehndorffów.

Z kolei na piętrze poświęconemu Żeglarstwu, będziemy mogli wirtualnie pożeglować, nauczyć się węzłów czy zaprojektować swój jacht. Proponujemy zakończyć zwiedzanie wizytą w Memuak Cafe patrzącej dumnie na Pałac w Sztynortcie.

eMuzem Środowiska

Czeka na Ciebie prawdziwa uczta wiedzy o ekologii i urodzie mazurskiej przyrody!

Odkryjesz sekrety różnorodnych ekosystemów, życia jeziora oraz bogactwo flory i fauny, które zamieszkują okoliczne tereny.

Zapoznasz się z historią i dziedzictwem rodu Lehndorffów oraz poznasz fascynującą przeszłość tej rodziny i ich relacje z regionem, dzięki unikalnym eksponatom zgromadzonym podczas badań archeologicznych na obszarze Sztynortu...

A jeśli masz ochotę na ekologiczną przygodę, czekają na Ciebie warsztaty, prelekcje oraz wirtualne spacerunki po okolicy.


To nie tylko miejsce pamięci o tych, którzy kształtowali historię regionu, ale także zaproszenie do aktywnego działania na rzecz ochrony środowiska i dziedzictwa kulturowego.

eMuzem Żeglarstwa

Do dyspozycji są multimedialne stanowiska, które umożliwiają naukę wiązania węzłów, zapoznanie się z budową jachtu oraz wirtualne regaty.

W przestrzeni umieściliśmy także gabloty, których zawartość przybliży świat regat, szkoleń oraz żeglarstwa na Mazurach.

Nie tylko oglądaj - ucz się! Nasza przestrzeń wyposażona jest w wszystko, co jest potrzebne do poznania podstaw, które w szkoleniu żeglarskim mają kluczowe znaczenie.



Gotowi na pierwszy dzień na jachcie?

Napisz do nas:
hello@memuak.pl, www.memuak.pl
Sztynort 10A, 11-600 Węgorzewo
Godziny Otwarcia: Wt-Nd 10-17

Bądź na bieżąco:
[Fb/memuak.sztynort](https://www.facebook.com/memuak.sztynort)
[Instagram/memuak_sztynort](https://www.instagram.com/memuak_sztynort)



Restauracja w Zatoce w Mikołajkach



Restauracja w Zatoce oferuje kuchnię regionalną, gdzie Szef Kuchni tworzy dania oparte na lokalnych produktach. Specjalnością są własnoręcznie wędzone ryby, mięsa i sery, które podbijają serca wszystkich smakoszy. Przyjdź i przekonaj się, jak pysznie smakuje regionalna kuchnia w najlepszym wydaniu!

Hotel Amax, Aleja Spacerowa 7, Mikołajki, tel. +48 87 421 90 00





Po więcej informacji
zapraszamy po 15 czerwca br.
na stronie www.slonceiwoda.pl
lub m: 608 490 111 (PL)



SŁOŃCE I WODA

I MAZURSKIE TARGI TURYSTYCZNE

19-22 września 2024 r.


Port Mazurski Raj, Ruciane-Nida, jezioro Bełdany

Mazury24 to pięć lat funkcjonowania, odkrywania i poznawania Mazur. Fascynuje nas nie tylko przyroda, żeglarstwo i to co dzieje się w sezonie, ale także żywy mechanizm, symbioza i funkcjonowanie wielu mazurskich przedsiębiorców. Zdecydowanie bycie turystą jest łatwiejsze i przyjemniejsze, od bycia właścicielem firmy działającej w branży jachtowej, gastronomicznej, portowej czy noclegowej.

W 2017 roku, jeden z naszych przyjaciół namówił nas na wykonanie i uruchomienie portalu Mazury24.eu. Efekt tej namowy obserwujecie i komentujecie od 5 lat. Podobnie ma się sprawa z organizacją I Turystycznych Mazurskich Targów Słońce i Woda. Na organizację wydarzenia, które w jednym miejscu połączy przedstawicieli branży turystycznej z Mazur i dostawców sprzętu, usług i nowoczesnych rozwiązań, jesteśmy namawiani od ponad 3 lat.

Targi Sportów Wodnych organizowanych w Strandzie do 2019 roku są już historią. W ciągu tych 5 lat, Mazury ewoluowały, zmieniły się i rozwinęły, do przodu poszła nie tylko technologia ale i oczekiwania turystów, żeglarzy i motorowodniaków.

Chcemy więc zaprosić wszystkich wystawców, producentów, stocznie jachtowe oraz podmioty związane ze słońcem i wodą, które chcą dotrzeć do mazurskiego biznesu, jak i indywidualnego klienta, w dniach 19-22 września 2024 roku na Mazury, do Mazurskiego Raju. [Więcej informacji m: 608 490 111.](tel:608490111)



RESTAURACJA
KORMORAN


Restauracja Kormoran Nowa Perła na Kulinarnej Mapie Mazur

Nad brzegiem malowniczego jeziora Niegocin, w sercu ośrodka PTTK Wilkasy, powstała Restauracja Kormoran – miejsce, które już zdążyło zachwycić wielu smakoszy swoją wyjątkową ofertą kulinarną i niepowtarzalną atmosferą. Nowo otwarta restauracja łączy w sobie elegancję i styl lat 20. z nowoczesnością, tworząc idealne tło dla zarówno romantycznych kolacji, jak i ważnych uroczystości rodzinnych czy firmowych. Funkcjonująca przez cały rok, zaprasza gości niezależnie od sezonu, oferując niezapomniane doświadczenia kulinarne i wizualne każdego dnia.

Restauracja Kormoran zdobywa serca nie tylko miłośników wykwintnej kuchni, ale także tych, którzy pragną uczcić swoje najważniejsze momenty w wyjątkowy sposób. Kompleksowa oferta weselna to gwarancja, że każda para młoda będzie mogła przeżyć swój wymarzony dzień w pięknej scenerii nad jeziorem, ciesząc się nie tylko doskonałym jedzeniem, ale i romantycznym widokiem z tarasu.

Dodatkowo, Restauracja Kormoran oferuje zakwaterowanie w przyległym pensjonacie, gdzie goście mogą wypocząć w jednym z 8 przytulnych pokoi lub 16 komfortowych domkach, ciesząc się bliskością natury i spokojem mazurskich krajobrazów. To idealne miejsce dla tych, którzy poszukują odpoczynku po dniu pełnym emocji.

www.salawilkasy.pl
recepcja@pttkwilkasy.pl
tel. 507 183 832





Zasady i wskazówki Bezpieczne żeglowanie po Mazurach

W ostatnich latach Szlak Wielkich Jezior Mazurskich przeszedł znaczące zmiany, które potęgują nowe wyzwania i zagrożenia dla współczesnego żeglarstwa śródlądowego. Nowe jachty, porty i mariny dodają nowe wymiary komfortu i możliwości dla żeglarzy, przyciągając zarówno doświadczonych entuzjastów jak i początkujących.

Wpływa to na duży ruch na mazurskich wodach zwłaszcza w sezonie letnim, kiedy na wodzie nie znajdują się wyłącznie prywatni właściciele jachtów, osoby czarterujące jachty od armatorów, ale również mnóstwo szkółek żeglarskich i rejsów młodzieżowych. Wszystko to wpływa na to, że coraz więcej uwagi musimy zwracać na kwestie związane z bezpieczeństwem i pogłębianiem żeglarskiej wiedzy. Jako żeglarze, motorowodniacy, kajakarze, wędkarze i inni użytkownicy mazurskich wodnych szlaków musimy wspólnie dbać o bezpieczeństwo żeglugi. Pamiętajmy, że decydując się na wyczerowanie jachtu bierzemy odpowiedzialność nie tylko za samą jednostkę, ale przede wszystkim za załogę.

Zapraszamy do artykułu, w którym pochylimy się nad najważniejszymi aspektami żeglarskimi na Mazurach.

Bezpieczeństwo żeglugi

Na każdym kursie usłyszymy, że najważniejszą rzeczą w żeglarstwie jest bezpieczeństwo. Jest to oczywiście aspekt niepodważalny, ale czy po zakończeniu kursu stosujemy się do wszystkich zasad i zaleceń podczas prywatnych rejsów. Naszym zdaniem niestety nie, a dość sporo czasu jako redakcja spędzamy na Mazurach przygotowując materiały, które później macie możliwość oglądać na naszym portalu czy w social mediach. Zatem o czym szczególnie trzeba pamiętać żeglując na Szlaku Wielkich Jezior Mazurskich.

Przygotowanie jachtu do żeglugi/ odbiór jachtu

Zazwyczaj większość z nas czarteruje jachty z racji dużej dostępności w wielu firmach czarterowych. Oznacza to, że przygotowaniem jachtu zajęą się armator we współpracy z bosmanami i innymi pracownikami firmy. Najpopularniejsze firmy czarterowe posiadają od 20 do nawet 100 jednostek w swojej flocie. Duża liczba jachtów powoduje, że zwiększa się ryzyko niedopatrzenia, niedokręcenia np. jakiegoś elementu takielunku co może spowodować zagrożenie życia bądź zdrowia załogi podczas rejsów. Ważne więc abyśmy przy odbiorze jachtu szczególnie zwracali uwagę na elementy takielunku i ich stan techniczny. Szczególnie należy zwrócić uwagę na obecność zawleczek przy bramie masztu, pięcie masztu i wantach. Brak obecności chociaż jednej

zawleczki może spowodować uszkodzeniem takielunku, a nawet złamaniem masztu. Dlatego odbiór jachtu zawsze zaczynaj od sprawdzenia tych elementów i poproś bosmana o zapasowe zawlecзки na czas rejsu. Nie zapomnij oczywiście o sprawdzeniu całego jachtu czyli: instalacji jachtowych, stan żagli i urządzenia sterowego, wyposażenia jachtu zgodnie z protokołem, szczelność kadłuba, działanie silnika.

Przygotowanie załogi do rejsu

Wielu żeglarzom zdarza się pominąć bądź niestarannie omówić zasady bezpieczeństwa przed rozpoczęciem rejsu. Szczególnie należy wyposażyć w taką wiedzę załogantów, którzy nie mieli wcześniej okazji być na pokładzie jachtu bądź będzie to ich pierwszy raz. Przed wejściem na pokład pamiętaj aby zapytać czy każdy z załogantów potrafi pływać. Po wejściu na pokład ważne, aby nasz debiutant wiedział jak poruszać się po pokładzie i jakiego olinowania bądź elementu jachtu może się chwycić, a jakiego nie. W tym miejscu powinna paść legendarna już zasada „jedna ręka dla jachtu druga dla siebie”. Następną rzeczą to zapoznanie załogi ze środkami ratunkowymi takimi jak kamizelki ratunkowe i koło ratunkowe. Każdy załogant musi posiadać kamizelkę adekwatnie dopasowaną do swojej masy ciała oraz wiedzieć jak poprawnie rzucić koło ratunkowe w sytuacji manewru „człowiek za burtą”. Przypominamy, że koło ratunkowe rzucamy zawsze od strony nawietrznej uważając żeby nie uderzyć człowieka oraz rzucić koło stosunkowo blisko, aby mógł swobodnie do niego dopłynąć.

Z ważniejszych rzeczy w kwestii przygotowania załogi do rejsu powinno być zapoznanie z instalacjami jachtowymi, zwłaszcza z instalacją gazową. Uczestnik rejsu powinien wiedzieć gdzie na jachcie znajdują się butla z gazem, jak odkręcić dopływ gazu i zakręcić oraz jak używać kuchenki gazowej. **Pamiętaj, aby na czas rejsu oraz noclegu zawsze zakręcać butlę z gazem.**

Prognoza pogody

Przed wypłynięciem w rejs pamiętajmy, aby zawsze sprawdzić prognozę pogody oraz obserwować niebo. Letnia aura niesie za sobą nie tylko upalne i wietrzne dni, ale również możliwość nagłej zmiany pogody. Mowa tutaj oczywiście o burzach, którym towarzyszą silne wyładowania atmosferyczne, intensywne opady deszczu oraz mocne podmychy wiatru. Dlatego kieruj się starą żeglarską zasadą „Lepiej być na brzegu i marzyć o tym żeby być na wodzie, niż być na wodzie i marzyć o tym żeby być na brzegu”. Jeśli widzisz, że pojawia się ryzyko, że w trakcie twojej żeglugi może dojść do załamania pogody to nie wypytywaj

z portu lub w porę schroń się w najbliższym porcie lub w szuwarach.

Wybór jachtu

Zanim zdecydujesz się na czarter jachtu pamiętaj, aby dokonać wyboru adekwatnie do swoich umiejętności. Obecnie mamy możliwość wyczerowania jachtów od 6 do ponad 10 metrów. Manewrowanie małym jachtem różni się od manewrowania dużą jednostką dlatego stawiając pierwsze żeglarskie kroki pamiętaj aby wybrać jednostką taką jaką szkoliliś/aś się podczas swojego kursu na paten żeglarza jachtowego.

Pogłębiaj wiedzę

Twoje tygodniowe szkolenie to jedynie początek przygody z żeglarstwem. Jeśli nie czujesz się pewnie nawet po uzyskaniu uprawnień staraj się pływać z osobą bardziej doświadczoną lub podnoś umiejętności na kursach doszkalających oferowanych przez wiele szkół żeglarskich na Mazurach. Oczywiście najwięcej uczy się kiedy my sami dowodzimy jachtem i bierzemy na siebie odpowiedzialność, ale pamiętaj aby być pewnym swoich umiejętności nabytych w trakcie kursu.

Manewrowanie jachtem

Sezon na Szlaku Wielkich Jezior Mazurskich to nie tylko piękne widoki, portowy gwar i tysiące żeglarzy na wodzie. To także szereg niebezpieczeństw czekających na nas w trakcie żeglowania. Po wypłynięciu z portu pierwszą rzeczą, którą od razu chcemy zrobić to oczywiście postawić żagle. Niestety wielu żeglarzy robi to zbyt wcześnie. Port to nie tylko keja z przycumowanymi jachtami, ale także strefa portowa na wodzie. Komendę do postawienia żagli zawsze wydaj gdy oddalisz się na bezpieczną odległość od portu tak aby nie utrudniać ani nie zakłócać innym użytkownikom manewrów portowych. Kiedy obierzesz pierwszy hals po postawieniu żagli pamiętaj, że najważniejszą rzeczą jest obserwacja tego co się dzieje na wodzie. Kieruj się zasadą ograniczonego zaufania szczególnie w trakcie kursów kolizyjnych. Załoga płynąca wprost na nas nie zawsze nas zauważy dlatego z wyprzedzeniem zacznij obserwować sternika czy patrzy w naszym kierunku. Zawsze manewruj ostrożnie dostosowując powierzchnię żagli do panujących warunków.

Wpłynięcie do portu

Po długim dniu żeglowania czas płynąć do portu. Manewr portowy może mieć różny poziom zaawansowania w zależności od tego do jakiego portu chcemy płynąć. Pamiętaj, aby powiedzieć załodze o tym jak będzie wyglądał manewr i wyznaczyć zadania, które będzie wykonywała poszczególna osoba. Jeśli masz do czynienia z załogą będącą pierwszy raz na żaglach staraj się powierzone zadania wyjaśniać w najprostszym możliwym sposobie unikając nadmiernie stosowania żeglarskiego nazewnictwa i czynności.

Bezpieczne żeglowanie po Szlaku Wielkich Jezior Mazurskich to nie tylko kwestia przyjemności, ale przede wszystkim odpowiedzialności za siebie i innych użytkowników wód. Znajomość i przestrzeganie podstawowych zasad żeglugi, takich jak pierwszeństwo w ruchu, odpowiednie poruszanie się w kanałach i bezpieczne korzystanie ze śluz, jest kluczowe dla uniknięcia wypadków i konfliktów. Dzięki świadomemu podejściu do żeglowania możemy cieszyć się pięknem mazurskich jezior w pełni bezpiecznie i bez zbędnych stresów. Pamiętajmy, że bezpieczeństwo na wodzie zależy od nas wszystkich. Zapraszamy do kolejnego artykułu gdzie bardziej szczegółowo pochylimy się na przepisami śródlądowymi.

Skorzystaj z pogody dla każdego regionu szlaków WJM, przy każdej miejscowości możesz włączyć aktualną pogodę dla żeglarzy ICM



Polecane szkoły żeglarstwa

W aktualnym wydaniu Mazurskiego Rejsu, dużo uwagi poświęcamy żeglarstwu. Nie powinno to dziwić, Mazury większości z nas, najpierw kojarzą się z żaglami i jeziorami, a dopiero później z piękną i dziką przyrodą. Dla wszystkich czytelników, którzy nie posiadają jeszcze uprawnień, lub myślą żeby zarazić tą pasją swoje dzieci, przygotowaliśmy listę szkół żeglarskich, którą możemy zarekomendować z ręką... na kabestanie. Oferta dotyczy firm działających przy szlakach Wielkich Jezior Mazurskich, przy Olsztynie oraz... najdłuższym jeziorem w Polsce - Jezioraku k/Hławy.



Gertis obozy-zezlarskie.pl

4,9 na podstawie 178 opinii w Google

Gertis jest jednym z najbardziej rozpoznawalnych organizatorów imprez żeglarskich na Wielkich Jeziorach Mazurskich. Zajmuje się kompleksową organizacją turystyki aktywnej na Mazurach, organizuje liczne wyjazdy indywidualne, szkolenia żeglarskie oraz imprezy integracyjne dla firm. Gertis w języku staropruskim oznacza "wiatrowskaz", dawniej umiejscowiony na dachach budynków na Mazurach. Wskazywanie drogi turystom jest ich głównym celem. Chcą pokazywać najpiękniejsze zakątki Mazur, z nastawieniem na ciekawą i kreatywną turystykę. Ekipa to sprawdzona grupa młodych i doświadczonych osób (ok. 50) w różnych grupach wiekowych... którym języki obce nie są całkiem obce. Jako jedna z niewielu firm działających w branży żeglarskiej pochodzi z serca Mazur.

ŻEGLARZ JACHTOWY NAUCZYCIEL ŻEGLOWANIA PZŻ REJSY DOSZKALAJĄCE STERNIK MOTOROWODNY

tel. 501 063 682, e-mail: brozka@gertis.pl, Świdry 11, Giżycko, Ekomarina Giżycko, ul. Dąbrowskiego 14, Giżycko



Lazy Jack lazyjack.pro

4,9 na podstawie 73 opinii w Google

LAZY JACK to zespół instruktorów żeglarstwa, grupa przyjaciół, grono fachowców i wesoła kompania! LAZY JACK to mała szkoła żeglarstwa, a jej kameralność sprawia, że do każdego kursanta może podejść indywidualnie, zadbać o najwyższą jakość szkolenia i dopilnować, żeby nikt nie wyjechał ze szkoleń rozzarowany! LAZY JACK to szkoła, w której pilnują równowagi pomiędzy trzema filarami udanego szkolenia: przekazaniem całej niezbędnej wiedzy i umiejętności, przekazaniem pasji do żeglarstwa i stworzeniem niezapomnianej, wesołej atmosfery.

ŻEGLARZ JACHTOWY JACHTOWY STERNIK MORSKI REJSY DOSZKALAJĄCE

tel: 792 123 470, Tel: 792 123 409, e-mail: biuro@lazyjack.pro, ul. Mazurska 124, Rydzewo, port „Tłó Dla Mew”



Bocianie Gniazdo szatanek.pl

4,4 na podstawie 805 opinii w Google

Żeglarstwo to hobby, pasja, wyzwanie, forma czynnego wypoczynku. Uczy pokory, szacunku do codzienności, ludzi i sprzętu. Pozwala na wyciszenie i refleksję o życiu i jego sensie. Ale potrafi też być bezwzględne i niebezpieczne - wówczas wymaga od nas podejmowania natychmiastowych i dobrych decyzji. Udowadnia wtedy jak ważne jest współdziałanie ludzi i wzajemne zrozumienie. Zajmując się szkoleniem żeglarskim zależy im na profesjonalnym podejściu i wyszkoleniu, aby już od pierwszych dni po uzyskaniu uprawnień kursant mógł cieszyć się niezapomnianą żegluga.

ŻEGLARZ JACHTOWY NAUCZYCIEL ŻEGLOWANIA PZŻ REJSY DOSZKALAJĄCE STERNIK MOTOROWODNY LICENCJA NA HOLOWANIE

tel. 666 666 700, e-mail: biuro@szatanek.pl, port Bocianie Gniazdo, ul. Mazurska 30, Ryn



Wazka wazka.net

4,9 na podstawie 89 opinii w Google

Stale rozwijająca się szkoła żeglarska, z roku na rok, coraz wyżej podnosząca poprzeczkę, działające na terenie jezior Mazur Zachodnich (m.in. Jeziorak). Podczas wspólnych imprez, czy rejsów stara się świadczyć usługi wysokiej jakości, dbając o Wasze bezpieczeństwo i sprzęt na jakim odbywa się żegluga. Kadra z którą współpracuje to osoby z doświadczeniem żeglarskim. Instruktorzy, wychowawcy, animatorzy. Kreatywni, uśmiechnięci, ludzie z pasją. Starają się wychodzić naprzeciw oczekiwaniom klientów organizując: rejsy turystyczne dla rodzin, grup przyjaciół, wycieczki szkolne w formie biwaku żeglarskiego, zielone szkoły w formie rejsu wędrownego.

ŻEGLARZ JACHTOWY REJSY DOSZKALAJĄCE STERNIK MOTOROWODNY LICENCJA NA HOLOWANIE

tel. 660 688 245, Rafał Waszkiewicz, e-mail: kontakt@wazka.net, ul. Mieszka I 32A, Hława




Rumszewicz Sailing rumszewicz.pl

4,5 na podstawie 121 opinii w Google

Żeglarstwo w Rumszewicz Sailing to pasja połączona z profesjonalizmem - począwszy od nauki podstaw żeglowania, aż po szkolenie sportowe. Specjalizują się w szkoleniach żeglarskich dla dzieci, oferując programy dostosowane do różnych grup wiekowych i poziomów zaawansowania. Zespół doświadczonych instruktorów, zapewnia bezpieczne i zabawne zajęcia, które rozwijają umiejętności żeglarskie i budują pewność siebie na wodzie. Kursy obejmują zarówno teoretyczne podstawy żeglowania, jak i praktyczne ćwiczenia na wodzie. Dla młodszych dzieci organizowane są zajęcia w formie gier i zabaw, które wprowadzają je w świat żeglarstwa. Starszym dzieciom oferują bardziej zaawansowane szkolenia, przygotowujące je do uczestnictwa w regatach i zawodach sportowych.

ŻEGLARZ JACHTOWY REJSY DOSZKALAJĄCE STERNIK MOTOROWODNY

tel. 603 536 050, e-mail: biuro@rumszewicz.pl, ul. Słupy 49A, Olsztyn



Jeziorak Yacht Club jeziorakyachtclub.pl

Dostępna dopiero 1 opinia

Jeziorak Yacht Club jest klubem, który szkoli na każdym poziomie zaawansowania żeglarskiego w oparciu o nowoczesną flotę jachtów, doświadczonych trenerów oraz najdłuższe jezioro w Polsce (Jeziora k/Hławy). Można u nich przejść ścieżkę rozwoju od szkolenia na patent Żeglarza Jachtowego i Kursu Doszkalającego, poprzez Akademię Regatową o 3 poziomach, aż do udziału w regatach cyklu Polska Liga Sterników!

ŻEGLARZ JACHTOWY REJSY DOSZKALAJĄCE

tel. 882 069 309, e-mail: biuro@jeziorakyachtclub.pl, Obrońców Westerplatte 4/19, Hława



**MOŻLIWE PRZERWY W DZIAŁANIU MOSTU
OBROTOWEGO W SEZONIE pod koniec maja
2024 - most był nieczynny do odwołania!**



Most Obrotowy Kanał Łuczański jez. Niegocin - jez. Kisajno

Most znajduje się nad Kanałem Łuczańskim w Giżycku i jest wpisany do rejestru zabytków nieruchomych. Został zbudowany w 1898 r. w celu zapewnienia dojazdu z Giżycka do Twierdzy Boyen.

Ma ponad 20 metrów długości i 8 szerokości i jest otwierany 12 razy dziennie: 6 razy dla ruchu wodnego i 6 razy dla ruchu kołowego.

Obiekt warto obejrzeć, jedyny tego typu most w Polsce i w Europie. Przeszło jest jedno i nie podnosi się do góry, ale odchyła w bok o 90

stopni. Ustawia się równoległe do nabrzeża kanału. Dzięki specjalnemu, oryginalnemu mechanizmowi 100 tonowy most może obsługiwać ręcznie jeden operator. Cała operacja otwierania mostu zajmuje około 5 minut.

Od 1 lipca do 31 sierpnia 2024 most będzie otwierany w następujących godzinach:

10.30 – 11.00 12.35 – 14.25 17.25 – 18.25

W innych terminach wymagane uzgodnienie z obsługą mostu, tel. 726 888 878



Śluza Karwik Kanał Jegliński jez. Roś - jez. Seksty / Śniardwy

Śluza na Kanale Jeglińskim, wybudowana w latach 1845-1849 r. Znajduje się w pobliżu jeziora Seksty. Dzięki śluzie możliwa jest żegluga pomiędzy jeziorami: Roś i Śniardwy (przez jez. Seksty). Śluza przeszła gruntowny remont w 2023 roku.

Nie jest tak uczęszczana i pojemna jak śluza Guzianka, jednak stanowi ważny szlak komunikacji wodnej w Krainie Wielkich jezior Mazurskich w stronę Pisz. To duża budowla hydrotechniczna ze sporych rozmiarów kanałem i bocznym jazem, którym odprowadzany

jest nadmiar wód z WJM do jeziora Roś i rzeki Pisy. Uruchamiana jest napędem elektrycznym. Śluza umiejscowiona jest na kanale Jeglińskim – najdłuższym na szlaku Wielkich Jezior Mazurskich (650 m od jeziora Seksty i 4,70 km od jeziora Roś).

Godziny otwarcia

Czerwiec 10:00 – 20:30

Lipiec / Sierpień 9:30 – 20:30

Wrzesień 9:30 – 19:30

Obsługa śluzy, tel. 532 032 805 (nowy numer)

Mazury się zmieniają Trwa tu wiele inwestycji

Wiele osób narzeka, że Mazury tracą już swoją dzikość i naturalność. Nic w tym dziwnego, w tym regionie trwa obecnie wiele inwestycji – drogowych, apartamentowych czy portowych. Infrastruktura komunikacyjna i turystyczna modernizuje się w szybkim tempie, po wielu latach zaniedbań i zaniechań.

Inwestycje drogowe na Mazurach

Jedną z głównych inwestycji transportowych jest rozbudowa Drogi Krajowej nr 16, która w swoich planach ma umożliwić szybki dojazd z Olsztyna i Warszawy na Mazury. Droga ta jest ważnym połączeniem komunikacyjnym łączącym zachodnią i wschodnią część regionu Warmii i Mazur. Ostatnie lata przyniosły modernizację odcinka z Olsztyna do Borek Wielkich koło Mrągowo, a kolejny etap modernizacji, obejmujący odcinek z Borek Wielkich do Mrągowo, ma zostać zakończony w połowie 2025 roku. Trwają obecnie prace nad planami dalszej rozbudowy trasy w kierunku Orzysza i Ełku. W ramach tych zadań, w śladzie obecnej DK16, powstanie droga ekspresowa o długości blisko 30 km. Istniejąca droga zostanie dostosowana do parametrów klasy S, zarówno dzięki dobudowie drugiej jezdni, jak i przebudowie konstrukcji niektórych odcinków istniejącej drogi. Wybudowane zostaną także dodatkowe jezdnie umożliwiające obsługę przyległych terenów.

Powstaną nowe węzły drogowe Wójtowo oraz Łęgajny, natomiast węzły Barczewo, Kromero-

wo i Biskupiec zostaną dostosowane do parametrów klasy S. Inwestycja obejmie także budowę obiektów inżynierskich, montaż urządzeń ochrony środowiska, w tym ekranów akustycznych, budowę przejść dla zwierząt, odwodnienia i oświetlenia drogi. Wykonany zostanie system zarządzania ruchem (SZR) wraz z systemem preselekcyjnym (stacja ciągłego pomiaru ruchu). Powstaną dwa Miejsca Obsługi Podróżnych (MOP) i obwód utrzymania drogi ekspresowej w rejonie węzła Biskupiec.

Ponadto sukcesywnie modernizowane są również drogi powiatowe, które łączą mazurskie miasta. Do tego przy większości miast trwają prace budowlane przy obwodnicach, aby wprowadzić nadmierny ruch samochodowy poza ich teren. W ramach programu wybudowanych zostanie 100 obwodnic na sieci dróg krajowych o łącznej długości ok. 830 km, z czego pięć w woj. warmińsko-mazurskim. Są to obwodnice Pisz, Smolajń, Gąsek, Szczytna oraz Olsztyna i Dywit.

Zapętlony raj dla rowerzystów na Mazurach

Kolejną, ukończoną ważną inwestycją jest budo-

wa Mazurskiej Pętli Rowerowej. To 300 km malowniczej trasy rowerowej wraz z infrastrukturą wspierającą rowerzystów. Na północy łączy się ze Wschodnim Szlakiem Green Velo, najdłuższą tego rodzaju trasą w Polsce, a w Giżycku również z nowymi trasami rowerowymi wokół unikatowego w skali kraju i Europy zabytku, XIX-wiecznej Twierdzy Boyen.

W ramach tej inwestycji wytyczono i przygotowano trasę rowerową wraz z jednolitym oznakowaniem oraz wybudowano 18 wystandaryzowanych Miejsc Obsługi Rowerzystów oraz 9 wież widokowych.

Trasa jest bardzo urozmaicona pod kątem zarówno trudności jak i nawierzchni. Są na niej odcinki szutrowe, leśne, górskie czy utwardzone płaskie. A wszystko wokół jezior, wśród lasów i pól uprawnych, ale też przez miejscowości turystyczne czy przy miejscach historycznych. Wzdłuż pętli rozlokowane są Miejsca Obsługi Rowerzystów pozwalające na chwilę odpoczynku i dające możliwość skorzystania z toalety czy podładowania baterii. Jest to infrastruktura wypoczynkowa, z wiatami, dostępem do prądu czy stojakami rowerowymi.

Apartamenty na Mazurach

Szybko i intensywnie rozwijają się również inwestycje budowlane. Nic w tym dziwnego, wiele osób szuka właśnie tu nie tylko domku letniego ale często również całorocznego domu z dostępem do jeziora. W najbardziej atrakcyjnych turystycznie obszarach oraz przy mazurskich miastach turystycznych powstają osiedla apar-

tamentowe, z reguły położone są blisko jezior. Najczęściej kupowane są jako letnie miejsca wypoczynku, choć mieszkania są w typu całorocznych oraz te przeznaczone na wynajem dla turystów. Przykładem może być Osada Tyrkło, położona w pobliżu majestatycznego jeziora Śniardwy, dzięki czemu łączy w sobie bliskość największych polskich akwenów, tworzących Szlak Wielkich Jezior Mazurskich oraz kameralne położenie - przy Jeziorze Tyrkło sąsiadującym z największym polskim akwenem.

Powstają nowe porty, stare się modernizują

Sporo dzieje się również w mazurskich portach zlokalizowanych nad jeziorami. Większość z nich modernizuje swoją infrastrukturę – powstają ekomariny (dbające również o wymiar ekologiczny) nowe, większe keje, pojawia się standardowo wyposażenie w media dla żeglarzy (ładowanie prądu, woda, spust nieczystości), nowe restauracje, miejsca noclegowe czy gastronomia. Przykładem może tu być ostatnia duża inwestycja - Przystań Nautica. To nowoczesny port nad jeziorem Świącajty, w północnej części Szlaku Wielkich Jezior Mazurskich. Przystań posiada rozbudowaną infrastrukturę oraz rozległy teren rekreacyjny. Od maja 2024 r. oferuje bezpieczne cumowanie łodzi i jachtów oraz atrakcje i gastronomię na miejscu.

Przystań zapewnia atrakcyjne warunki cumowania, przy wygodnych odnogach cumowniczych oraz prąd i wodę na każdej kei. Port pomieści ponad 150 jednostek pływających, basen portowy ma głębokość ok. 1,80 m i jest dostosowany do większości mazurskich łodzi.



Śluza Guzianka I jez. Guzianka Mała - jez. Beldany

Wybudowana w 1879 r. Początkowo wykonana z drewna. W 1899 r. zyskała ściany z cegieł i kamieni. Jest to śluza komorowa pomiędzy jeziorami Guzianka Mała i Beldany.

Rocznie śluzuje tu ponad 20 tysięcy jachtów. Traktowana jest jako atrakcja turystyczna i zabytek hydrotechniczny. Funkcjonuje nieprzerwanie od ponad 100 lat.

Śluza Guzianka jest bardzo ważna dla żeglugi po Wielkich Jeziorach Mazurskich. Łączy bowiem główne skupisko jezior mazurskich

z miastem Ruciane-Nida, z jeziorem Nidzkim oraz wieloma mniejszymi akwenami wodnymi w tym regionie. Jej długość to 44 metry. Jednostki pływające pokonują dzięki niej różnicę prawie dwóch metrów w poziomie wody.

Godziny otwarcia (głównie statki rejsowe)

Czerwiec 10:00 – 20:00
Lipiec / Sierpień - 10.00 - 21.00
Wrzesień 10:00 - 19:00
Październik - 10.00 - 17.00

Obsługa śluzy, tel. 87 423 1003



Śluza Guzianka II jez. Guzianka Mała - jez. Beldany

Śluza Guzianka II umożliwia szybszą przeprawę żeglarzom z jeziora Beldany na jezioro Guzianka Duża. Wodniacy korzystający ze starej śluzy musieli czekać na przeprawę 2-3 godziny.


Obiekt powstał we współpracy Wód Polskich z gminami mazurskimi i marszałkiem województwa warmińsko-mazurskiego. W zależności od wielkości jednostek, w komorze nowej śluzy może znajdować się od sześciu dużych jachtów do nawet kilkunastu małych jednostek. Długość użyteczna komory śluzy wynosi

50 m, szerokość – 7,5 m, ponadto minimalna głębokość – 2 m, a minimalny prześwit pionowy pod mostem – 4 m. Budowa Guzianki II pochłonęła 30 mln zł. Śluza przeszła generalny remont w sezonie 2023.

Godziny otwarcia

Czerwiec 9:00 – 17:00
Lipiec / Sierpień 9:00 – 19:00
Wrzesień 9:00 – 18:00
Październik 9:00 – 17:00

Obsługa śluzy, tel. 532 032 066








Odkryj Łabędzi Ostrów i Łabędzi Szlak na nowo...

PORT i Ośrodek Wypoczynkowy Łabędzi Ostrów to prawdziwy raj na Mazurach, leżący na półwyspie, w malowniczej Pięknej Górze, nad Jeziorem Kisajno, nieopodal Giżycka.

Położony w rezerwacie przyrody, otulony wodą jeziora Kisajno i lasem, stanowi idealne miejsce dla tych, którzy pragną uciec od zgiełku miasta i zanurzyć się w naturze.






Możesz do nas przyplłynąć lub przyjechać i zatrzymać się w jednym z naszych super wygodnych domków z widokiem na jezioro. Obudzi Cię szaleńczy świergot ptaków prowadzących codzienne burzliwe dyskusje.

Ośrodek Wypoczynkowy Łabędzi Ostrów
Piękna Góra koło Giżycka
osrodek@pieknagora.pl, www.pieknagora.pl
tel. 603 161 153 / recepcja
tel. 513 177 657 / bosman

Nasi goście mogą u nas odpocząć i nie robić nic poza kontemplacją przyrody ale mogą także udać się na krótki spacer po naszym parku, poleżakować na jednej z naszych plaż, pograć w siatkówkę, piłkę nożną i inne gry zespołowe, a dzieci poszaleć na placu zabaw. Możecie też wybrać jeden ze sprzętów wodnych i sprawdzić się na wodzie lub wyczerterować jacht od jednego z armatorów stacjonujących w naszym porcie. Nasza Restauracja serwuje dania regionalne, bar wiele gatunków piwa oraz long drinki i koktajle. Wpadajcie do nas w weekendy na wieczorne spotkania z żywą muzyką.

W Łabędzim Ostrowiu odpoczniecie, przeżyjecie przyjemne, niezapomniane chwile.

Przepisy i zasady

obowiązujące na Szlakach Wielkich Jezior Mazurskich

Mazury przyciągają każdego roku tysiące miłośników żeglarstwa i sportów wodnych. Aby cieszyć się w pełni urokami tych wodnych szlaków, niezwykle ważne jest przestrzeganie przepisów śródlądowych, które zostały stworzone w celu zapewnienia bezpieczeństwa wszystkim użytkownikom wód. Właściwe stosowanie się do tych regulacji nie tylko chroni życie i zdrowie żeglarzy, ale również przyczynia się do ochrony środowiska naturalnego i utrzymania harmonii na wodzie.

Zmiany, do których doszło parę lat temu umożliwiające poruszanie się wieloma jednostkami bez potrzeby posiadania uprawnień jak i również skrócenie kursów żeglarskich i motorowodnych, doprowadziły do konieczności stałego mówienia o przepisach i przypomnienia najważniejszych aspektów dotyczących poruszania się po Szlaku Wielkich Jezior Mazurskich. W tym artykule przyjrzymy się kluczowym przepisom śródlądowym obowiązującym na Mazurach, podkreślając, jak ich przestrzeganie wpływa na bezpieczeństwo i komfort żeglugi.

Wypłynięcie z portu

Już od początku przed wyjściem na wodę musimy stosować się do zasad i przepisów dotyczących tego manewru. Pamiętajmy, że wychodzący z portu ma zawsze pierwszeństwo, co oznacza, że należy zostawić odpowiednią ilość miejsca załodze, która wykonuje manewr. Niestety wielu żeglarzy rozpoczyna manewr podchodzenia w miejsce, gdzie w tym samym momencie inna załoga próbuje wyjść na wodę. Powoduje to zwiększenie ryzyka kolizji, uszczerbku na zdrowiu, bądź też życiu. W takiej sytuacji

może dojść nie tylko do uszkodzeń dwóch jednostek, ale również innych jachtów stojących w porcie. Dlatego, jeśli zdecydujesz się na wejście do portu upewnij się, czy masz wystarczającą ilość miejsca i nie spowodujesz zagrożenia dla innej załogi.

Wpłynięcie do portu

Decydując się na wpłynięcie do danego portu pamiętaj, aby zapoznać się z warunkami cumowania jak i również z oznakowaniem na kei. Możesz spotkać się z znakami takimi jak: zakaz postoju, zakaz kotwiczenia, zakaz cumowania, zakaz postoju na szerokości określonej na znaku. Po dopłynięciu do portu i zacumowaniu swojej jednostki ważne, aby stosować się do etykiety żeglarskiej.

Oznakowanie na akwenie

po wypłynięciu z portu niemal od razu zderzamy się z kolejnym oznakowaniem, do którego musimy się stosować, bądź też nie w zależności od tego jaką jednostką żeglujemy. Niemniej oznakowaniem, które dotyczy każdego użytkownika jest szlak żeglowny oznaczony boją koloru zielonego i boją koloru czerwonego. Płynięcie tak zwanym farwaterem zapewnia bezpieczeństwo żeglugi przed wpłynięciem na mieliznę i uniknięciem strat tytułem uszkodzenia jachtu. Pamiętajmy, że na jeziorach prawy brzeg znajduje się z prawej strony gdy patrzymy ze wsch. na zach. lub z półn. na półn. Prawą stronę szlaku znaczą czerwone boje. Lewą stronę znaczą boje zielone. Kolejnym oznakowaniem, na które tym razem szczególnie muszą zwracać uwagę motorowodniacy to zakaz wytwarzania fali i zakaz wytwarza-

nia dużych prędkości. Oznakowanie te umieszczone jest przed strefą portową. Wielokrotnie zdarza się, że osoby prowadzące jachty motorowe nie stosują się do tego oznakowania, narażając się nie tylko na mandat, ale również na ogromne koszty związane z uszkodzeniem jachtów stojących w pobliskim porcie lub infrastruktury portowej. Wytworzona fala docierająca do portu, powoduje mocne kołysanie się jednostek, co skutkuje tym, że jachty obijają się o siebie oraz o keje. W takich sytuacjach problem mają właściciele dużych flot czarterowych, którzy nie są w stanie w takich momentach podejść do każdego jachtu i kontrolować jego kołysania.

W strefach portowych również należy zmniejszyć prędkość nie tylko z uwagi na fale, ale również na częstą obecność koloni i obozów żeglarskich, w których uczestniczą młodsze dzieci, stawiające pierwsze żeglarskie kroki. Takie zajęcia odbywają się zawsze stosunkowo blisko portów z uwagi na bezpieczeństwo dzieci na akwenu. W trakcie takich zajęć dzieci również często wywracają swoje jednostki w celach treningowych więc tym bardziej należy kontrolować prędkość swojego jachtu i pływać w znacznej odległości.

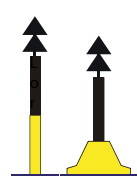
Pisząc o najważniejszym oznakowaniu nie można oczywiście zapomnieć o znakach kardynalnych, miejsc niebezpiecznych i przeszkodach żeglugowych, które ustawione są w miejscach gdzie występuje mielizna w postaci głazów, zatopionych wraków itp. Wpłynięcie w takie miejsce może spowodować znaczne uszkodzenie jachtu.

Pierwszeństwo na wodzie

Aby bezpiecznie mijać się i wyprzedzać na wodzie należy znać podstawowe przepisy. Ogólna zasada stanowi, że jednostki o większej zdolności manewrowania muszą ustąpić pierwszeństwa tym, które mają ograniczone możliwości w tym zakresie. Ważne jest również, aby pamiętać, że podobnie jak w ruchu drogowym, na wodzie także istnieją uprzywilejowane jednostki. Wśród nich znajdują się: Policja, Wodne Ochotnicze Pogotowie Ratunkowe (WOPR), Straż Graniczna. Największe jednostki,

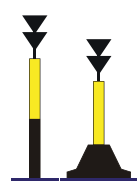
Znaki kardynalne

Znaki kardynalne to system oznakowania nawigacyjnego stosowany w żegludze, który pomaga żeglarzom w identyfikacji bezpiecznych wód wokół niebezpiecznych przeszkód takich jak skały, wraki czy mielizny. Składają się z czterech głównych znaków, które są umieszczane wokół zagrożenia i wskazują kierunek, w którym znajduje się bezpieczna woda. Każdy ze znaków ma unikalny wzór kolorów i kształtów, co ułatwia ich rozpoznawanie.



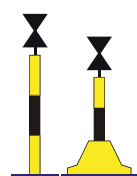
Znaki kardynalne - północna

Od północnej strony znajduje się bezpieczna woda. Czarny kolor wyznacza kierunek w górę (na mapie jest to północ).



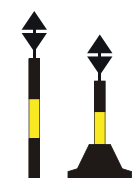
Znaki kardynalne - południowa

Od południowej strony znajduje się bezpieczna woda. Czarny kolor stożków wskazuje kierunek w dół (na mapie jest to południe).



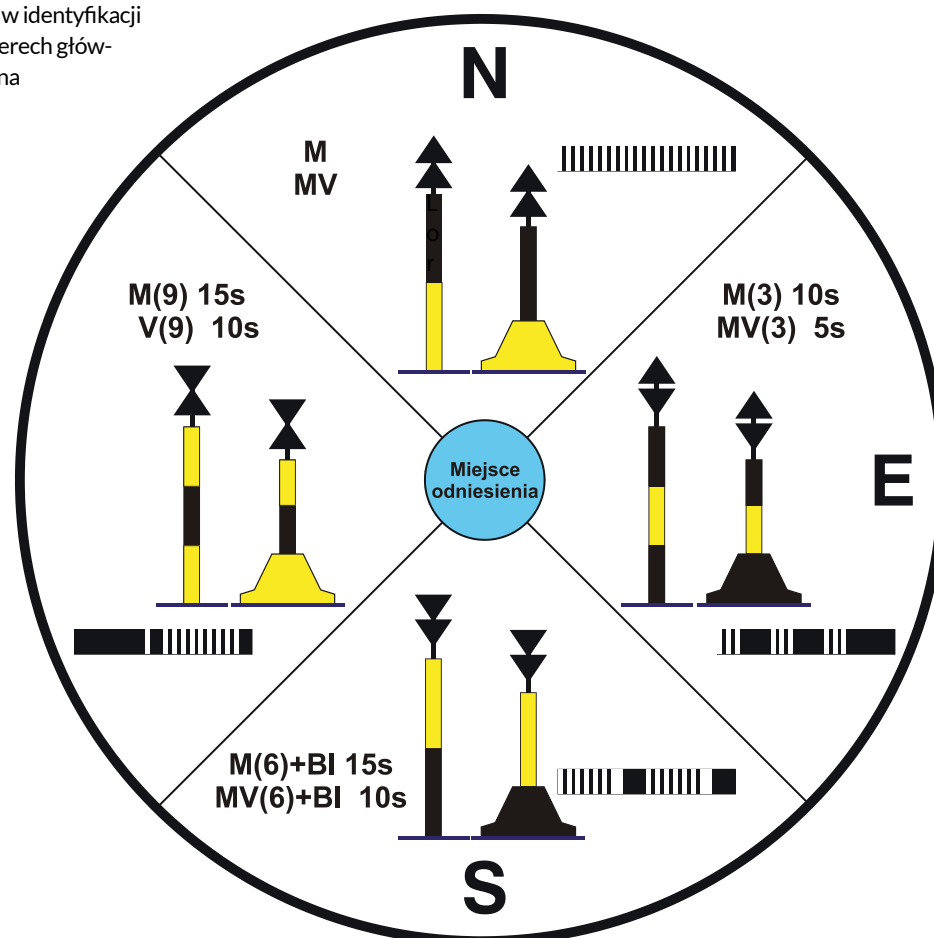
Znaki kardynalne - zachodnia

Od zachodniej strony znajduje się bezpieczna woda. Ten znak kardynalny kojarzony jest z chudą Francuzką (stożki skierowane wierzchołkami do siebie).



Znaki kardynalne - wschodnia

Od wschodniej strony znajduje się bezpieczna woda. Ten znak kojarzony jest z grubą Rosjanką (stożki skierowane podstawami do siebie).





Czy odbijacie już, czy jeszcze nie zdjęte? :)



Pod mostami, maszt zawsze złożony



Spotkania na szlaku? zawsze poza wydzielonym szlakiem



W sezonie jest ruch - zasady się przydają



Modelowe minięcie w kanale Sztynorckim



Służby ratunkowe lub porządkowe
ZAWSZE MAJĄ PIERWSZEŃSTWO!

takie jak promy, holowniki, statki pasażerskie oraz wszystkie inne o długości przekraczającej 20 metrów, mają pierwszeństwo na wodzie. Następne w kolejności są mniejsze jednostki, do których zaliczają się jachty żaglowe, statki wiosłowe (kajaki, wodne). Najszybsze łodzie, które mogą osiągać prędkość powyżej 40 km/h, znajdują się na końcu hierarchii i muszą ustępować pierwszeństwa wszystkim innym jednostkom. Szczególnie wszyscy użytkownicy mazurskich szlaków wodnych muszą zwracać uwagę na jednostki żeglugi mazurskiej, które mają najmniejszą zdolność manewrową.

Pierwszeństwo jachtów żaglowych / motorowych

Często pada pytanie, kto ma pierwszeństwo na wodzie w określonych sytuacjach. W przypadku jachtów żaglowych, decydującym czynnikiem jest kierunek wiatru. Jacht płynący prawym halssem ma pierwszeństwo przed jachtem płynącym lewym halssem. Gdy oba jachty płyną tym samym halssem, pierwszeństwo przysługuje jednostce płynącej ostrzejszym kursem.

Dla łodzi bez silnika, nie ma innych metod ustalania pierwszeństwa. Jeśli chodzi o wyprzedzanie jednego statku żaglowego przez drugi, statek wyprzedzający powinien zazwyczaj przechodzić po stronie nawietrznej. Dzieje się tak dlatego, że wyprzedzając w ten sposób, „odbiera” się wiatr jednostce wyprzedzanej. Jest to związane z koniecznością zapewnienia bezpieczeństwa oraz skrócenia czasu trwania manewru. Gdyby statek wyprzedzał od strony zawietrznej, jednostka wyprzedzana zasłoniłaby go od wiatru, co mogłoby wydłużyć manewr lub uniemożliwić jego wykonanie. Jeżeli dwa jachty o napędzie mechanicznym idą kursem przecinającym się ustępuje ten, który ma drugi jacht ze swej prawej burty. Z daleka sygnalizuj swoje zamiary.

Pamiętaj również o unikaniu przecinania kursów przed dziobem. Zawsze mijaj inną jednostkę za rufą.

Manewrowanie w kanale

Nieodzownym elementem żeglowania na szlakach WJM są kanały umożliwiające przedostanie się na inne akweny. Warto zwrócić w tym miejscu uwagę na najważniejsze rzeczy. Po pierwsze należy przygotować swoją jednostkę do wpłynięcia

do kanału. W przypadku jachtów żaglowych należy oczywiście położyć maszt. Niestety wielu żeglarzy robi to w nieodpowiednim momencie, bo tuż przed wpłynięciem do kanału. Pamiętaj, aby robić to z wyprzedzeniem mając wystarczającą ilość miejsca i czasu. Po położeniu masztu olinowanie, które poluzowało się wraz z jego położeniem przywiąż do masztu aby nie pływało w wodzie. Ostatnią kwestią jest wywieszenie odbijaczy.

Oprócz przygotowania jachtu zapoznaj się również z oznakowaniem, które zawsze ustawione jest przed kanałem. Możesz spotkać takie znak jak: nakaz zwiększenia uwagi, nakaz nadania sygnały dźwiękowego, ograniczenie głębokości w metrach, ograniczona szerokość przejścia lub szlaku żeglownego, zakaz cumowania. Płynąc w kanale stosuj się do prędkości podanej na znaku, nie wyprzedzaj, oraz trzymaj się stosunkowo blisko prawej strony, ale nie za blisko, aby fala uderzająca w nasz kadłub wytworzona przez inne jednostki nie zdryfowała Cię na betonowe filary. Prawie we wszystkich kanałach należy kłaść maszt, wyjątkiem są kanały: węgorzewski (wraz z odcinkiem rzeki Węgorapa) i sztynorcki.

Manewrowanie w śluzie

Oprócz kanałów na szlakach występują również śluzy. Podczas śluzowania istotne jest uwzględnienie faktu, iż statki pasażerskie mają zawsze pierwszeństwo. Statki możemy spotkać na śluzach Guzianka I (śluz Guzianka II dedykowana jest tylko dla jachtów), rzadziej na śluzie Karwik.

Przed wpłynięciem do śluzy pamiętaj aby:

- ▶ zachować szczególną ostrożność
- ▶ w pobliżu śluzy zmniejszyć prędkość jachtu lub jacht zatrzymać
- ▶ ustawić się przed śluzą w kolejności przybycia przy jednym brzegu
- ▶ do śluzy wpływać tylko po zapaleniu światła zielonego i/lub wyraźnym zezwoleniu obsługi
- ▶ pierwszeństwo w śluzowaniu przysługuje statkom spieszącym na ratunek, wiozącym komisje wyższych władz państwowych, pasażerskim i transportowym
- ▶ w śluzie cumy wiszące na ścianach trzymamy nabiegowo

nie wiążąc ich do łodzi tak, aby można ją było wybierać lub luzować przy zmianie poziomu wody w śluzie

- ▶ ze śluzy wypływamy po otwarciu wrót i zezwoleniu obsługi (zielone światło).

Manewrowanie pod mostami

Zapewnienie bezpieczeństwa podczas manewrowania jachtem pod mostami na Mazurach stanowi nieodzowny element żeglugi. Każdy żeglarz powinien zdawać sobie sprawę z istotności zachowania szczególnej uwagi i ostrożności podczas tego typu manewrów. Na Mazurach mosty nie tylko łączą brzegi jezior i kanałów, ale także stanowią wyjątkowe punkty orientacyjne oraz często skrywają za sobą niezwykle atrakcyjne turystyczne. Należy pamiętać o konieczności dostosowania prędkości i kursu jachtu do warunków panujących pod mostem. Świadomość lokalnych uwarunkowań, takich jak głębokość wody, prądy i zmienne warunki atmosferyczne, pozwala uniknąć niebezpieczeństw i zapewnić płynne przepłynięcie. Przygotuj jacht podobnie jak do przepłynięcia kanałem pamiętając o położeniu masztu i wywieszeniu odbijaczy oraz zapoznaj się z oznakowaniem, które możesz na nich spotkać takie jak: zakaz przejścia, zalecenie przejścia w jednym kierunku, zalecenie przejścia w dwóch kierunkach.

Bezpieczeństwo na wodzie zależy w dużej mierze od przestrzegania przepisów przez wszystkich użytkowników. Im więcej osób będzie świadomie i skrupulatnie stosować się do obowiązujących regulacji, tym bardziej zmniejszy się ryzyko wypadków i kolizji. Przepisy te obejmują zasady dotyczące prędkości czy pierwszeństwa. Wprowadzenie i egzekwowanie przepisów nie wystarczy. Kluczowa jest także edukacja żeglarzy oraz kampanie informacyjne, które zwiększą świadomość na temat zasad bezpiecznej żeglugi.

Współpraca władz, organizacji żeglarskich i samych żeglarzy jest niezbędna, aby stworzyć kulturę bezpieczeństwa na wodzie. Podsumowując, przestrzeganie przepisów śródlądowych jest fundamentem bezpiecznej żeglugi. Zwiększenie liczby osób, które znają i stosują te przepisy, bezpośrednio przekłada się na bezpieczeństwo na Mazurach, czyniąc je bezpieczniejszym miejscem dla wszystkich miłośników żeglarstwa.

Oznakowanie szlaków WJM

Przebywając na Mazurach i żeglując po szlakach WJM, wszyscy powinniśmy znać znaki żeglugowe, które regulują wiele zakazów i nakazów. Stosowanie się do nich dba o nasze bezpieczeństwo i zapewnia unormowane zasady żeglugi dla wszystkich uczestników szlaku. Szczególnie znajomość znaków żeglugowych, powinny sobie przyswoić osoby pływające bez patentów żeglarskich, czy też motorowodnych.

Dla wielu, będzie to okazja do przypomnienia sobie podstawowych oznaczeń. Przygotowaliśmy dla Was najważniejsze i najczęściej występujące znaki na szlakach Wielkich Jezior Mazurskich.





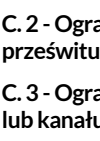
ZNANKI ZAKAZU

-  **A. 1 - Zakaz przejścia.** Dotyczy: mijania, portów i bocznych dróg wodnych, zamknięcia ruchu żeglugowego, przejścia pod mostami, wchodzenia i wychodzenia ze śluz.
-  **A. 2 - Zakaz wyprzedzania**
-  **A. 5 - Zakaz postoju**
Zakaz postoju (na kotwicy lub na cumach przy brzegu).
-  **A. 5.1 - Zakaz postoju**
na szerokości określonej na znaku w metrach (od znaku).
-  **A. 6 - Zakaz kotwiczenia**
Zakaz kotwiczenia, wleczenia kotwicy, łańcucha lub liny.
-  **A. 7 - Zakaz cumowania do brzegu**
-  **A. 8 - Zakaz zawracania**
-  **A. 9 - Zakaz wytwarzania fali**
-  **A. 12 - Zakaz ruchu statków o napędzie mechanicznym**
-  **A. 14 - Zakaz uprawiania narciarstwa wodnego oraz holowania statków powietrznych za statkiem.**
-  **A. 15 - Zakaz ruchu statków żaglowych**
-  **A. 17 - Zakaz pływania na desce z żagłem**
-  **A. 18 - Koniec strefy w której małe statki używane wyłącznie do uprawiania sportu lub rekreacji mogły rozwijać duże prędkości.**
-  **A. 20 - Zakaz ruchu skuterów wodnych**





ZNANKI NAKAZU

-  **B. 1 - Nakaz ruchu w kierunku wskazanym przez znak**
-  **B3. A - Nakaz trzymania się strony szlaku.** Nakaz trzymania się tej strony szlaku żeglownego, która leży z lewej burty
-  **B3. B - Nakaz trzymania się strony szlaku.** Nakaz trzymania się tej strony szlaku żeglownego, która leży z prawej burty.
-  **B. 5 - Nakaz zatrzymania statku**
w warunkach określonych przepisami: przejścia pod mostami zwodzonymi, przejścia przez śluzy.
-  **B. 6 - Nakaz nieprzekraczania podanej na znaku prędkości w km/h**
-  **B. 7 - Nakaz nadania sygnału dźwiękowego**
-  **B. 10 - Nakaz zmiany kursu lub prędkości przez statki idące główną drogą wodną lub w sytuacjach, gdy z portu lub bocznej drogi wodnej wychodzą statki.**

ZNANKI OGRANICZENIA

-  **C. 1 - Ograniczona głębokość**
-  **C. 2 - Ograniczona wysokość prześwitu nad zwierciadłem wody**
-  **C. 3 - Ograniczona szerokość szlaku lub kanału żeglownego**
-  **C. 4 - Inne ograniczenia ruchu żeglugowego**
-  **C. 5 - Granica szlaku żeglownego oddalona od prawego (lewego) brzegu,** w metrach podanych liczbą na znaku. Statki powinny przechodzić w odległości większej, niż wartość wskazana na znaku.

ZNANKI ZALECENIA

-  **B. 1 - Nakaz ruchu w kierunku wskazanym przez znak**
-  **D. 1B - Zalecenia przejścia w jednym kierunku**
Zalecenia przejścia w jednym kierunku (przejście z przeciwnego kierunku zabronione).
-  **D. 2 - Zalecenia trzymania się we wskazanym obszarze**
-  **D. 3 - Zalecenie przejścia w kierunku określonym strzałką**
Zalecenie przejścia w kierunku określonym strzałką lub w nocy w kierunku światła izofazowego.

ZNANKI INFORMACYJNE

-  **E. 1 - Zezwolenie przejścia (znak ogólny)**
-  **E. 2 - Wskazanie linii napowietrznej nad drogą wodną**
(liczba w prawym dolnym rogu oznacza wysokość linii napowietrznej nad poziomem najwyższej wody żeglownej).
-  **E. 4A - Prom na uwięzi**
-  **E. 5 - Zezwolenie na postój**
Zezwolenie na postój (na kotwicy lub cumach przy brzegu).
-  **E. 5.1 - Zezwolenie na postój na akwenu,** którego szerokość w metrach jest podana na znaku, licząc od miejsca ustawienia znaku.
-  **E. 5.2 - Zezwolenie na postój na akwenu ograniczonym odstępami** w metrach, podanymi na znaku, licząc od miejsca ustawienia znaku.
-  **E. 6 - Zezwolenie na postój na kotwicy** i wleczenie kotwicy, łańcucha lub liny.
-  **E. 7 - Zezwolenie na cumowanie do brzegu**
-  **E. 7.1 - Miejsce zarezerwowane dla załadunku i wyładunku samochodów**

-  **E. 8 - Wskazanie miejsca do zawracania**
-  **E. 13 - Miejsce poboru wody pitnej**
-  **E. 15 - Zezwolenie na ruch żeglugowy statków o napędzie mechanicznym**
-  **E. 16 - Zezwolenie na ruch żeglugowy statków używanych wyłącznie do uprawiania sportu lub rekreacji**
-  **E. 17 - Zezwolenie na uprawianie narciarstwa wodnego** oraz holowanie statków powietrznych za statkiem.
-  **E. 18 - Zezwolenie na ruch statków żaglowych**
-  **E. 19 - Zezwolenie na ruch statków o napędzie wiosłowym**
-  **E. 20 - Zezwolenie na pływanie na desce z żagłem**
-  **E. 21 - Zezwolenie na ruch małych statków używanych wyłącznie do uprawiania sportu lub rekreacji z dużą prędkością.**
-  **E. 22 - Zezwolenie na wodowanie i wciąganie statków na brzeg**
-  **E. 24 - Zezwolenie na ruch skuterów wodnych**

SYGNALIZACJA DŹWIĘKOWA

- Uwaga
- Zmieniam mój kurs w prawo
 - Zmieniam mój kurs w lewo
 - Moje maszyny (silnik) pracuje wstecz
 - Nie mogę manewrować
 - Niebezpieczeństwo zderzenia (sygnał ciągle powtarzany)
 - Wzywam pomocy (sygnał powtarzany)
 - Wzywam pomocy (sygnał ciągły)
 - Zatrzymajcie natychmiast swój statek
 - Uwaga! Alarm! Człowiek za burtą!

Podstawy etykiety żeglarskiej

Aby w pełni cieszyć się urokami żeglugi na Mazurach, konieczne jest przestrzeganie pewnych zasad etykiety, które zapewniają bezpieczeństwo i komfort wszystkim użytkownikom wód. Etykieta żeglarska jest zbiorem niepisanych reguł, które mają na celu dobre promowanie społeczności żeglarskiej.

Te zasady obejmują szeroki zakres tematów, od właściwego zachowania w portach i marinach, przez szacunek dla innych żeglarzy, po dbanie o środowisko naturalne. Każdy, kto wyrusza na mazurskie jeziora, powinien być zapoznany z taką etykietą, aby nie tylko uniknąć konfliktów, ale także przyczynić się do podtrzymywania odpowiedniej kultury.

Żeglarstwo na Mazurach to nie tylko sport czy hobby, ale także pewna filozofia życia, która opiera się na współpracy, wzajemnym szacunku i trosce o otaczającą nas przyrodę. Bez względu na to, czy jesteś doświadczonym żeglarzem, czy dopiero zaczynamy swoją przygodę z żaglami, zrozumienie i przestrzeganie zasad etykiety żeglarskiej jest kluczowe. Tylko wtedy możemy w pełni cieszyć się wolnością, jaką daje żeglowanie, jednocześnie dbając o innych i otaczający nas krajobraz.

W tym artykule przyjrzymy się bliżej zasadom etykiety żeglarskiej na Mazurach, z nadzieją, że staną się one nieodzownym elementem każdego żeglarskiego rejsu. Dążymy do tego, aby każdy rejs był bezpieczny, przyjemny i pełen niezapomnianych wrażeń, a mazurskie jeziora mogły cieszyć przyszłe pokolenia tak samo, jak cieszą nas dzisiaj.

Wielu z nas stosuje się do etykiety żeglarskiej pamiętając o obowiązujących zasadach, ale jeszcze wielu z nas musi przypomnieć sobie na co zwrócić uwagę. Jak to rozumieć? Najprościej mówiąc,

to zestaw zasad obowiązujących w społeczności żeglarskiej. Choć te reguły nie są nigdzie spisane, funkcjonują od wielu lat i każdy żeglarz, nawet początkujący, powinien je znać. Etykieta obejmuje zarówno wygląd załogi i jachtu, jak i tradycje oraz zwyczaje żeglarskie. Pochodzi z tradycji i kultury żeglugi morskiej, a na wodach śródlądowych stanowi zbiór dobrych praktyk. Szczerze mówiąc, to dla żeglarzy jeden z najważniejszych aspektów żeglarstwa.

Na co zatem należy zwrócić uwagę?



























































- ▶ **klar na jachcie** - jednostka zawsze powinna być przygotowana do żeglugi jak i do pobytu w porcie. Pływanie z odbijaczami czy suszenie ubrań na relingach w czasie żeglugi jest mocnym faux-pas.
- ▶ **wchodzenie na inny jacht** - pamiętaj, aby zapytać załogę o możliwość wejścia na ich jacht. W tej kwestii nie chodzi o samą kulturę, ale i o bezpieczeństwo załogi znajdującej się na pokładzie.
- ▶ **kultura osobista** - zachowaj kulturę osobistą w porcie jak i w czasie żeglugi. Forma pozdrowienia innej załogi poprzez podniesienie ręki jest zawsze mile widziana.
- ▶ **wygląd załogi** - załoga w czasie cumowania i wyjścia na wodę powinna być w kompletnym ubraniu. Oczywiście w trakcie żeglowania mamy pełną wolność co do ubioru.
- ▶ **gwizdanie na jachcie** - pamiętaj, że gwizdanie na jachcie to forma wzywania pomocy.
- ▶ **wystawianie kończyn za pokład** - nigdy do ochrony swojego jachtu nie używaj kończyn z wiadomych względów. Oprócz kwestii bezpieczeństwa po prostu słabo to wygląda.
- ▶ **ochrona środowiska** - mazury dano nam raz więc dbajmy o przyrodę. Szczególnie dbaj o to, aby śmieci wyrzucać po-

sortowane w porcie, a fekalia opróżniać w specjalnie przeznaczonych do tego miejscach. Cumując na dziko nie zostawiaj papierzaków biorąc ze sobą saperkę.

- ▶ **pierwszeństwo na wodzie** - przestrzegaj zasad pierwszeństwa na wodzie. Pamiętaj, że jednostki żaglowe mają pierwszeństwo przed jednostkami motorowymi, a mniejsze jednostki przed większymi.
- ▶ **pomoc innym** - bądź gotów do udzielenia pomocy innym żeglarzom w potrzebie. Niezależnie od sytuacji, wzajemna pomoc na wodzie jest fundamentalną zasadą żeglarskiej etykiety.
- ▶ **bezpieczeństwo przede wszystkim** - zawsze priorytetowo traktuj bezpieczeństwo swoje i innych.
- ▶ **rozpoczęcie posiłku bez sternika** - oddawaj należyty szacunek sternikowi. Wspólny posiłek integruje załogę i wpływa na jej współpracę.

Podsumowując, etykieta żeglarska na Mazurach to zbiór zasad i norm, które mają na celu zapewnienie bezpieczeństwa, harmonii oraz wzajemnego szacunku na wodzie. Przestrzeganie reguł pierwszeństwa, utrzymywanie bezpiecznych odległości, dbanie o środowisko naturalne oraz komunikowanie się w sposób jasny i zrozumiały są kluczowe dla każdego żeglarza. Ponadto, właściwe zachowanie w portach, gotowość do udzielenia pomocy oraz dbanie o porządek na pokładzie przyczyniają się do pozytywnych doświadczeń dla wszystkich użytkowników wód.

Mazury, z ich unikalnym pięknem i bogactwem przyrodniczym, zasługują na to, aby były chronione i szanowane przez każdego żeglarza. Przestrzegając zasad etykiety żeglarskiej, przyczyniamy się do zachowania tego wyjątkowego regionu w jak najlepszym stanie dla przyszłych pokoleń.

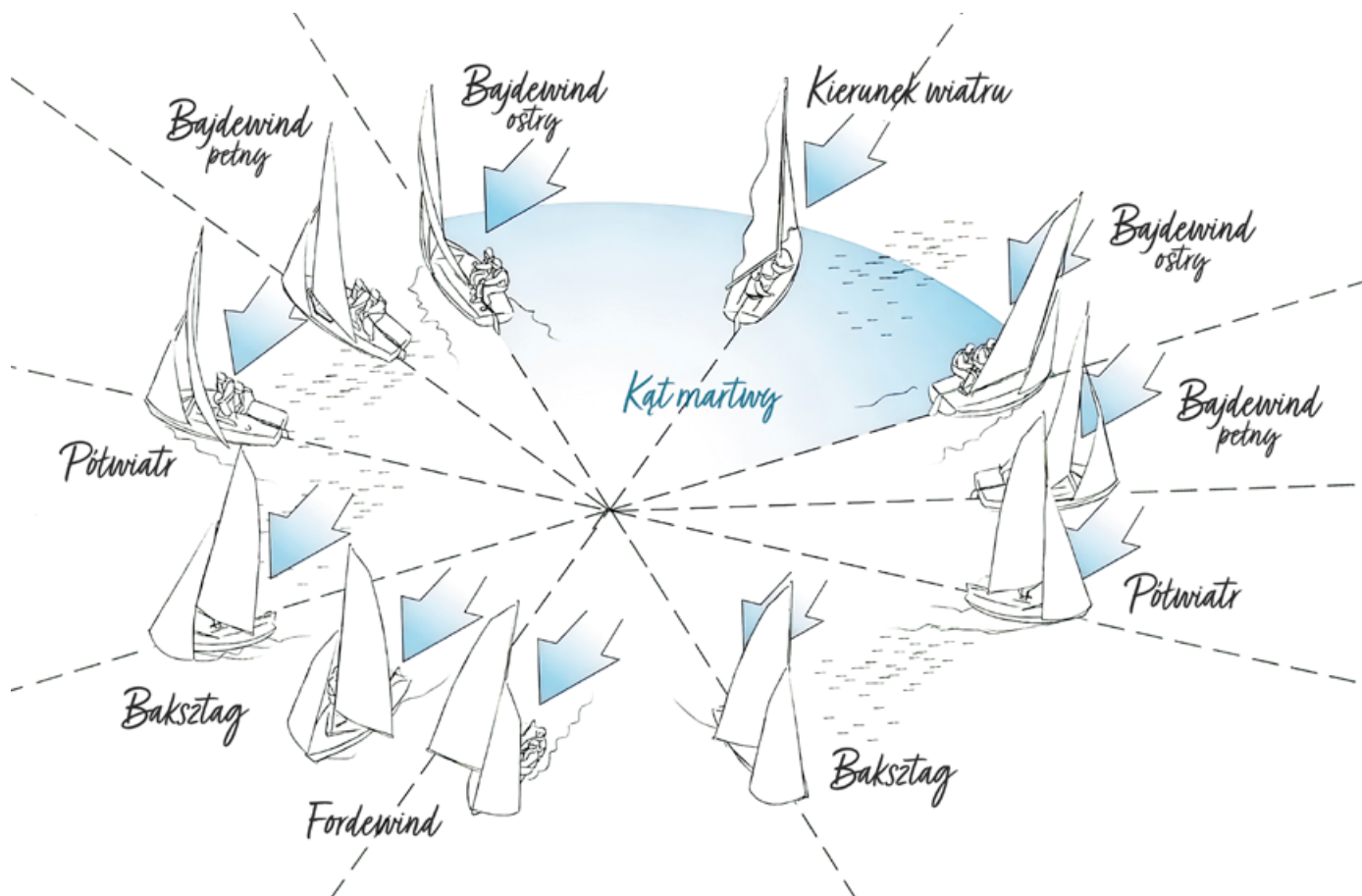
 Prawa granica szlaku żeglownego   Oznakowanie pływające granic szlaku żeglownego - prawa granica szlaku żeglownego.	 Lewa granica szlaku żeglownego   Oznakowanie pływające granic szlaku żeglownego - lewa granica szlaku żeglownego.	 Rozgałęzienie szlaku  	 Główny szlak przebiega w lewo   Oznakowanie pływające granic szlaku żeglownego - czerwony wałeczek - główny szlak przebiega w lewo.	 Główny szlak przebiega w prawo   Oznakowanie pływające granic szlaku żeglownego - zielony stożek - główny szlak przebiega w prawo.
 Prawy brzeg   Oznakowanie brzegowe przebiegu szlaku żeglownego - prawy brzeg.	 Lewy brzeg   Oznakowanie brzegowe przebiegu szlaku żeglownego - lewy brzeg.	 Od prawego do lewego   Znaki brzegowe - przejście szlaku żeglownego - od prawego do lewego (krzyż św. Jerzego).	 Od lewego do prawego   Znaki brzegowe - przejście szlaku żeglownego - od lewego do prawego (krzyż św. Andrzeja).	 Znak odosobnionego niebezpieczeństwa. Ustawiony albo zamocowany na / lub ponad odosobnionym niebezpieczeństwem, wokół którego jest woda żeglowna. 
 Prawy brzeg   Oznakowanie miejsc niebezpiecznych i przeszkód żeglugowych - prawy brzeg	 Lewy brzeg   Oznakowanie miejsc niebezpiecznych i przeszkód żeglugowych - lewy brzeg	 Na środku drogi wodnej   Oznakowanie miejsc niebezpiecznych i przeszkód żeglugowych - na środku drogi wodnej	 Prawy brzeg   Oznakowanie miejsc niebezpiecznych i przeszkód żeglugowych - prawy brzeg	 Lewy brzeg   Oznakowanie miejsc niebezpiecznych i przeszkód żeglugowych - lewy brzeg
 Oznakowanie osi szlaku żeglownego oraz podejście do lądu   Znaki te służą do wskazania, że woda wokół nich jest bezpieczna i żeglowna.	 Prawa strona wyjścia   Oznakowanie wyjść szlaków żeglownych. Znaki te wskazują miejsca odgańczenia kanału, wpływ lub wypływ rzeki z jeziora lub szerokiej drogi wodnej.	 Lewa strona wyjścia   Oznakowanie wyjść szlaków żeglownych. Znaki te wskazują miejsca odgańczenia kanału, wpływ lub wypływ rzeki z jeziora lub szerokiej drogi wodnej.	 Oznakowanie zamkniętego akwenu   Oznakowanie akwenów zamkniętych dla ruchu żeglarskiego.	 Oznakowanie akwenu dla narciarstwa wodnego lub podobnych sportów. 

Kierunki wiatru

W żeglarstwie kierunki wiatru mają kluczowe znaczenie, gdyż to one decydują o możliwościach i technikach żeglowania. Tradycyjnie wiatr dzieli się na cztery główne kierunki: północny, południowy, wschodni i zachodni, ale w żeglarstwie używa się bardziej szczegółowego podziału, znanego jako róża wiatrów, która zawiera 32 rumby.

Wiatr rzeczywisty to ten, który odczuwalny jest przez obiekty nieruchome, jak na przykład jacht stojący przy kei. Wiatr własny powstaje w wyniku ruchu obiektu – na przykład, na pokładzie jachtu płynącego na silniku w bezwietrzną pogodę odczuwalny jest wiatr przeciwny do kierunku ruchu. Wiatr pozorny to wypadkowa wiatru rzeczywistego i własnego, a jego kierunek i siła zależą od kierunku i siły obu wiatrów. W żeglarstwie wyróżnia się także kursy względem wiatru, takie jak fordewind, gdy wiatr wieje prosto od rufy, baksztąg, gdy wiatr wieje pomiędzy fordewindem, a półwiatrem, półwiatr, gdy wiatr wieje z boku, oraz bajdewind, gdy wiatr wieje pomiędzy półwiatrem, a kątem martwym.

Zrozumienie tych kierunków i umiejętność żeglowania w różnych warunkach wiatrowych to podstawa żeglarstwa, która pozwala na bezpieczne i efektywne podróżowanie po wodach. Dla wszystkich, którzy się gubią i twierdzą, że podczas rejsu wiało im w dziób albo w rufę, umieściliśmy grafikę... tak dla utrwalenia.



Międzynarodowe flagi sygnalizacyjne

W wielu mazurskich portach i przystań można zobaczyć "chorągiewki" zamontowane w różnych miejscach. Większość uczestników szlaków, przechodzi obok nich obojętnie i tylko niektórzy wiedzą... że są to flagi sygnalizacyjne. Ich ułożenie to istotny przekaz, hasło lub komunikat.

Flagi sygnałowe to fascynujący element komunikacji morskiej, który pozwala na przekazywanie informacji bez względu na bariery językowe. Każda flaga w Międzynarodowym Kodzie Sygnałowym (MKS) ma swoje unikalne znaczenie, reprezentując literę lub sygnał. Na przykład, flaga oznaczająca literę „A” informuje, że pod wodą znajduje się nurek i należy zachować ostrożność. Z kolei flaga „B” wskazuje na obecność niebezpiecznych ładunków na statku.

System ten składa się z 26 flag literowych, 10 cyfrowych, oraz kilku specjalnych, w tym trzech zastępczych i jednej oznaczającej odpowiedź. Sygnały mogą być pojedyncze, dwu- lub trzyliterowe, z każdym z nich wiążą się określone procedury i komunikaty. Na przykład, sygnał „NC” oznacza, że statek jest w niebezpieczeństwie i potrzebuje natychmiastowej pomocy. Flagi sygnałowe są używane nie tylko do przekazywania informacji o stanie statku, ale także do komunikacji dotyczącej spraw medycznych, nawigacyjnych czy pogodowych.

Współcześnie, mimo rozwoju technologii radiowej, flagi sygnałowe nadal są używane podczas ceremonii i w sytuacjach, gdzie inne środki komunikacji mogą zawieść. Przygotowaliśmy dla Was opis flag i w niektórych portach (np. Keja, Sztynort, Wioska Żeglarska Mikołajki, itp) będziecie mogli „odszyfrować” właściwy przekaz (pod flagami kropki i kreseczki to... kod Morse’a) - dobrej zabawy!

A	B	C	D	E	F	G	H	I
Alpha	Bravo	Charlie	Delta	Echo	Foxtrot	Golf	Hotel	India
..
J	K	L	M	N	O	P	Q	R
Juliet	Kilo	Lima	Mike	November	Oscar	Papa	Quebec	Romeo
....
S	T	U	V	W	X	Y	Z	0
Sierra	Tango	Uniform	Victor	Whiskey	X-ray	Yankee	Zulu	Nadazero
...	-
1	2	3	4	5	6	7	8	9
Unaone	Bissotwo	Terrathree	Kartefour	Pantafive	Soxisix	Setteseven	Oktoeight	Novenine
....
Aux. flag	Aux. flag	Aux. flag	Aux. flag					
Code & answer	Replacement No. 1	Replacement No. 2	Replacement No. 3					



„Odszyfruj” poniższe hasło



Polecane porty dla rodzin z dziećmi



Lista portów dla rodzin z dziećmi, powstała w oparciu o obiektywną ocenę czytelników Mazury24.eu. Za główne kryteria przyjęto: plaże i/lub basen kryty, plac zabaw z piaskownicą, tyrolkę, animacje na terenie portu, dodatkowe atrakcje. Pełna lista portów z oceną (dla rodzin z dziećmi) i aktualnymi cenami dostępna Online po zeskanowaniu powyższego kodu QR.



Ognisty Ptak

Jeziro Święcajty, Ogonki

Bardzo zadbane teren. Oryginalny plac zabaw, trampolina, boisko piaskowe do siatkówki, plaża, basen kryty, teren zielony, wypożyczalnia sprzętu.



Piękny Brzeg

Jeziro Święcajty, Węgorzewo

Piękny plac zabaw, obszerny zielony teren, boisko do gier, wieża widokowa z długą tyrolką, piaseczka plaża, wypożyczalnia sprzętu.



Mazurski Raj

Jeziro Beldany, Piaski

Piaszczysta plaża, zajęcia animacyjne, tenis ziemny, bilard, kręgle, symulatory dla dzieci, dmuchane zabawki, wkrótce basen i nowa sala zabaw.



Port Gołębiowski

Jeziro Tałty, Mikołajki

Plaża, rejsy statkami, aquapark Tropikana, stok (wyciąg narciarski, tor saneczkarski letni), jazda konno, plac zabaw, animacje, wypożyczalnia sprzętu.



Robert's Port

Jeziro Tałty, Stare Sady

Miejsce do kąpieli, rejsy statkami, animacje dla dzieci, plac zabaw, trampolina, kulki, nowy obiekt rekreacyjny (bilard, kręgle, salon zabaw)



OW Wodnik

Jeziro Nidzkie, Ruciane-Nida

Duży plac zabaw, plaża z kąpieliskiem, boisko do siatkówki, wypożyczalnia sprzętu wodnego, cudowny klimat lasu, animacje, koncerty.



Port Nowy Harsz

Jeziro Dargin, Nowy Harsz

Plaża, czyste i płytkie wody jez. Dargin, mały plac zabaw, boisko do gier, kajaki, optimisty, gry dla dzieci w tawernie, klimat dla rodzin z dziećmi.



Port Pod Dębem

Jeziro Nidzkie, Ruciane Nida

Bardzo zadbane teren. Piękna plaża, duży i rozbudowany plac zabaw, wypożyczalnia sprzętu, boisko do siatki plażowej, bilard.



Klub Miła

Jeziro Beldany, Kamień

Plaża z torem przeszkód na wodzie, baseny, rowerki wodne na basenie, boiska do gier, animacje, plac zabaw, sala gier.



Ruciane Park

Jez. Guzianka Wlk. Ruciane Nida

2 x plac zabaw, tyrolka, piaseczka plaża, animacje dla dzieci, wypożyczalnia sprzętu wodnego, rowery, boisko do gry



Port Tajty

Jeziro Tajty, Wilkasy

Plaża z wiatkami, duży plac zabaw, zajęcia animacyjne, wypożyczalnia sprzętu, baseny, robienie pizzy przez dzieci.



Port PTTK Wilkasy

Jeziro Niegocin, Wilkasy

W pobliżu plaża gminna, plac zabaw i urządzenia treningowe, wypożyczalnia kajaków, wioska Surfów.



Port AZS Wilkasy

Jeziro Niegocin, Wilkasy

Plaża, wypożyczalnia sprzętu, boiska do gier, niewielki plac zabaw przy plaży, boiska do tenisa (również w hali).



Port Nautica Marina

Jeziro Niegocin, Wilkasy

Piaszczysta plaża, nowy i piękny plac zabaw, mała gastronomia na miejscu, leżaki, zadbane teren zielony.



Port Resort Niegocin

Jeziro Niegocin, Wilkasy

Miejsce do kąpieli, boiska do koszykówki i piłki nożnej, plac do ćwiczeń, plac zabaw, obszerny teren.



Kętrzyńska Przystań

Jeziro Przystań, Przystań

Piękna i piaszczysta plaża, wypożyczalnia sprzętu, boisko do gier plażowych, teren zielony, plac zabaw.



Przystań Hotel Roś

Jeziro Roś, Pisz

Plaża, wypożyczalnia sprzętu i rowerów, plac zabaw, teren zielony, tenis ziemny.



Port Stranda

Jeziro Kisajno, Giżycko

Mała, klimatyczna plaża, plac zabaw, boisko do gier, wypożyczalnia sprzętu, bliskość atrakcji w Giżycku.



Port Łabędzi Ostrów

Jeziro Kisajno, Piękna Góra

Duży i zadbane ośrodek, piaseczka plaża, wypożyczalnia sprzętu, plac do ćwiczeń, plac zabaw.



Port 110 Dla Mew

Jeziro Boczne, Rydzewo

Niewielka plaża z tyrolką do wody, hamaki, zajęcia animacyjne dla dzieci, wyjątkowy klimat.



Przystań Mazury

Jeziro Nidzkie, Krzyże

Dwie plaże, plac zabaw, wypożyczalnia sprzętu, boisko do siatkówki, duży i zielony teren.



Port Jagodne

Jeziro Jagodne, Prażmowo

Niewielka plaża, plac zabaw, hamaki, teren trawiasty, wypożyczalnia sprzętu, rodzinna atmosfera.



Nautica Marina

Jeziro Niegocin, Wilkasy

Piaszczysta plaża, nowy i piękny plac zabaw, mała gastronomia na miejscu, leżaki, teren zielony.



Przystań Sun Bila

Jeziro Boczne, Bogaczewo

Teren zielony, plaża, zabawki, pokój z grami (bilard, piłkarzyki), wypożyczalnia sprzętu.



JMP Tajty Bar Zalesie

Jeziro Tajty, Wilkasy Zalesie

Piaszczysta plaża, plac zabaw dla dzieci, wypożyczalnia sprzętu.





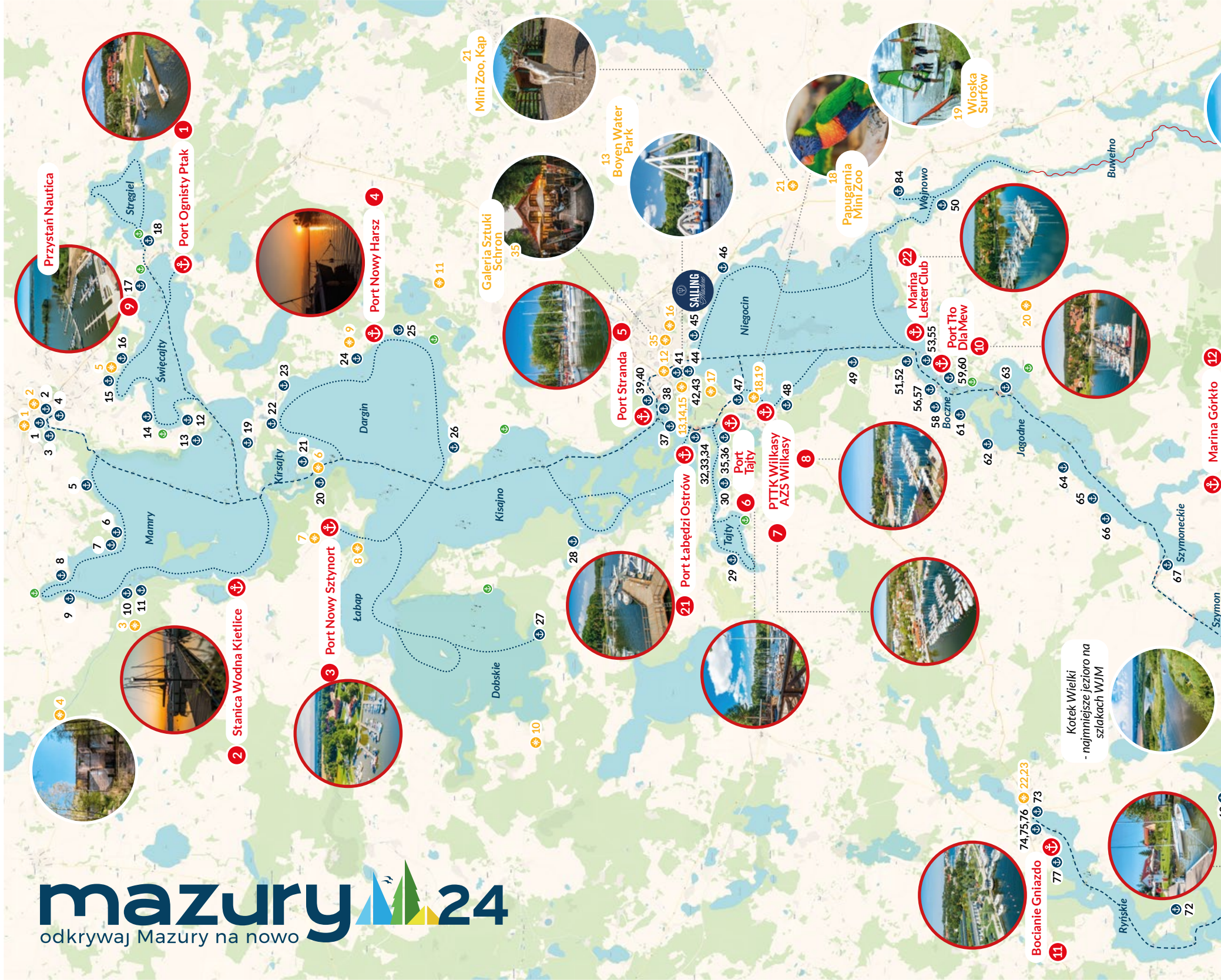
Polecane porty, szlaki WJM

- 1 Port Ognisty Ptak
- 2 Stacja Wodna Kietlice
- 3 Port Nowy Sztynort
- 4 Port Nowy Harsz
- 5 Port Stranda
- 6 Port Tajty
- 7 Port PTTK Wilkasy
- 8 Port AZS Wilkasy
- 9 Przystań Nautica
- 10 Port Tło Dla Mew
- 11 Bocianie Gniazdo
- 12 Marina Górsko
- 13 Port&Chillout Stare Sady
- 14 Sunport
- 15 Wioska Żeglarska Mikołajki
- 16 Port Cicha Zatoka
- 17 Hotel Amax
- 18 Robert's Port
- 19 Przystań OW Wodnik
- 20 Port Mazurski Raj
- 21 Port Łabędzi Ostrów
- 22 Marina Lester Club



Pozostałe porty na szlaku WJM

- 1 Ekomarina Węgorzewo
- 2 Port Keja
- 3 Port Mamry
- 4 Port ZHP Węgorzewo
- 5 Mix Port Mamry
- 6 Cypel - Zwierzyniecki Róg
- 7 Pole Zwierzyniecki Róg
- 8 Port Trygort
- 9 Kętrzyńska Przystań
- 10 Przystań Mamerki
- 11 Przystań Leśny Zakątek
- 12 Przystań Kalskie Impresje
- 13 Port Rybaczówka Kal
- 14 Przystań Unia
- 15 Przystań Róża Wiatrów
- 16 Port Piękny Brzeg
- 17 Przystań Mazur
- 18 Keja u Ireny
- 19 Przystań Żeglarska Składowo
- 20 Keja przy moście Sztynorskim
- 21 Przystań Kirsajty
- 22 Przystań Zdorkowo
- 23 Camp Park Sonata
- 24 Przystań Melnik
- 25 Camping Sun Bila (Pieczarki)
- 26 Pole namiotowe Roganty
- 27 Przystań Rajcocha
- 28 Binduga Zimny Kąt
- 29 Przystań Żeglarska Plaża
- 30 JMP Tajty Zalesie
- 31 Port u Faryja
- 32 Port Sailor
- 33 Port Netta
- 34 Yacht Port Piękna Góra
- 35 Stacja Tajty Śląski OZZ
- 36 Przystań Beibot Yacht
- 37 Mazurska Szkoła Żeglarstwa
- 38 Port COS
- 39 Port Royal
- 40 Port Neptun
- 41 Port & Caravaning St Bruno
- 42 Zatoka u Czeška
- 43 Ośrodek Żeglarski LOK
- 44 Port Dalba
- 45 Ekomarina Giżycko
- 46 Port Nieszawa
- 47 Port Cieszanów
- 48 Port Wąchocka
- 49 Port Wąchocka
- 50 Port Wąchocka
- 51 Port Wąchocka
- 52 Port Wąchocka
- 53 Port Wąchocka
- 54 Port Wąchocka
- 55 Port Wąchocka
- 56 Port Wąchocka
- 57 Port Wąchocka
- 58 Port Wąchocka
- 59 Port Wąchocka
- 60 Port Wąchocka
- 61 Port Wąchocka
- 62 Port Wąchocka
- 63 Port Wąchocka
- 64 Port Wąchocka
- 65 Port Wąchocka
- 66 Port Wąchocka
- 67 Port Wąchocka
- 68 Port Wąchocka
- 69 Port Wąchocka
- 70 Port Wąchocka
- 71 Port Wąchocka
- 72 Port Wąchocka
- 73 Port Wąchocka
- 74 Ekomarina Ryn
- 75 Stacja Żeglarska Ryn
- 76 Marina Sośnica
- 77 Port Zofiówka
- 78 Przystań Wioska Pod Żaglami
- 79 Przystań Jora Wielka
- 80 Przystań Kokoszka
- 81 Port Marina Navigator
- 82 Camping KamA
- 83 Ekomarina Baza Talty
- 84 Port Ruda
- 85 Przystań Kalinowe Wzgórze
- 86 Port Gołębiewski
- 87 Słoneczny Port
- 88 Przystań Rezydentów 180s
- 89 Port Ach! Mazury
- 90 Przystań Ekomarina MKZ
- 91 Port Miejski Mikołajki
- 92 Enklawa Mikołajki
- 93 Przystań Łuknajno
- 94 Pole Namiotowe koło Promu
- 95 Port Wierzba
- 96 Port Popielno
- 97 Pole Namiotowe Flosek
- 98 Galindia - Mazurski Eden
- 99 Przystań Kochaj Mazury
- 100 Port Jachtowy Gąsior
- 101 Przystań Jaskółka
- 102 Marina Klub Milla
- 103 Klub Milla Kamień
- 104 Beidany Tarpan I
- 105 Beidany Tarpan II
- 106 Port Korektywa
- 107 Wioska Rowerowa
- 108 Przystań Mazurski Gaj
- 109 Caravaning nad Zatoką
- 110 Przystań u Edka
- 111 Przystań u Adama
- 112 Port Club Letni Ogród
- 113 Port Jachtowy Guzianka
- 114 Port u Leśniczego
- 115 Port Pensjonat Janus
- 116 Stacja Wodna przy Guziance
- 117 Przystań OW Energetyk
- 118 Przystań C.S. Diabla Góra
- 119 Port Nieszawa



Kotek Wielki
- najmniejsze jezioro na szlakach WJM

- 46 Bysuty Camping
- 47 Nautica Marina
- 48 Port Resort Niegocin
- 49 Przystań Szekla Camp
- 50 Port Wieczorek
- 51 Przystań Zielona Zatoka
- 52 Leśna Keja
- 53 Port Czarny Łabędź
- 55 Port-O-Wino
- 56 Przystań Ósemka
- 57 Port Bogaczewo
- 58 Port Rybaczówka
- 59 Marina Rydzewo
- 60 Port Messa
- 61 Przystań Sun Bila
- 62 Port Kozin
- 63 Pole Biwakowe Kula
- 64 Port Jagodne
- 65 Port Dalpolyacht
- 66 Przystań MJ Prażmowo
- 67 Port Szymonka
- 68 Przystań Zielony Gaj
- 69 Port Ref Łapy
- 70 Przystań Jachtowa Zanzibar
- 71 Obeżyświat Skorupki
- 72 Zatoka Mrówcza
- 73 Stacja Żeglarska Stock
- 119 Port Nizuki
- 120 Przystań Ruciana Park
- 121 Marina PTTK Ruciana Nida
- 122 Przystań Pod Dębem
- 123 Pole namiotowe Zielona Binduga
- 124 Przystań Pranie
- 125 Przystań Mazury Krzyże
- 126 Port Karwica / Pelagia
- 127 Pole namiotowe Drapacz
- 128 Stanica Wodna Czaple
- 129 Port Jaśkowo u Basi WM
- 130 Marina Niedźwiedzi Róg
- 131 Binduga Młyńska
- 132 Słoneczne Zdory
- 133 Marina Śniardwy
- 134 Pole Biwakowe Nad Śniardwami
- 135 Port Wrota Mazur
- 136 Port Nad Piszą
- 137 Przystań PMOS Pisz
- 138 Przystań Jachtowa Hotel Roś
- 139 Euforia Port
- 140 Marina Camp Pisz
- 141 Ekomarina Pisz
- 142 Łupki Agro Roś
- 143 Przystań Jurgen
- 144 Przystań OW Energetyk



Atrakcje turystyczne przy szlakach

- 1 Muzeum Tradycji Kolejowej w Węgorzewie
- 2 Muzeum Kultury Ludowej w Węgorzewie
- 3 Bunkry w Mamerkach
- 4 Śluza w Leśnie Górnym i Dolnym
- 5 Cmentarz wojenny Jagerhohe
- 6 Most Sztynorcki
- 7 Pałac rodu Lehndorffów
- 8 Mauzoleum Lehndorffów
- 9 Stajnia Melnik Nowy Harsz
- 10 Kaplica hrabiego von Schenk zu Tautenberg
- 11 Pomnik poległych w I w.ś.
- 12 Most Obrotowy Giżycko
- 13 Boyen Water Park
- 14 Park Linowy Wiewióra
- 15 Twierdza Boyen
- 16 Wieża Ciśnień w Giżycku
- 17 Krzyż Św. Brunona
- 18 Papugarnia Mazury, Mini Zoo
- 19 Wioska Surfów
- 20 Kamienny Park
- 21 Mini Zoo, Kap
- 22 Zamek Krzyżacki w Rynie
- 23 Wieża Ciśnień w Rynie
- 24 Muzeum Reformacji Polskiej w Mikołajkach
- 25 Wodny tor przeszkód
- 26 Park Linowy Mikołajki
- 27 Przeprawa promowa Wierzba
- 28 Muzeum w Popielinie, Stacja Badawcza
- 29 Koniki Polskie w Puszczy Piskiej
- 30 Galindia - Mazurski Eden
- 31 Śluzy Guzianka I i Guzianka II
- 32 Leśniczówka Pranie, Muzeum
- 33 Wieża Ciśnień w Pisz
- 34 Śluza Karwik
- 35 Galeria Sztuki Schron
- 36 Rejs Perłą Mazur
- 37 Rejs statkami Chopin
- 38 Rejsy statkami Faryj

Rozmieszczenie punktów portów, przystani oraz atrakcji turystycznych na mapie - jest przybliżone. Pełna mapa Online, zawiera również miejscowości, kamery LIVE, jeziora, wyspy, noclegi, tawerny, szlaki kajakowe, itp. Wszystkie z dokładnymi opisami, zdjęciami i cenami i oznakowaniem szlaków.



wejdź na Mazury24.eu/porty



Koncerty 2024

W każdym sezonie na Mazurach odbywa się ponad 1000 imprez, koncertów, festiwali, dni miast, festynów, itp. Nie jesteśmy w stanie pokazać Wam ich wszystkich, dlatego skupimy się na koncertach, które odbywają się w miejscach klimatycznych, popularnych i głównie takich... w których będziecie się bardzo dobrze czuli... i jeszcze lepiej bawili. Zwykle są to tawerny w portach i przystaniach.

Kolejność przedstawionych miejsc, gdzie odbywają się koncerty została uzależniona od układu szpalty w gazecie (zwykle od północnych do południowych portów Mazur, z kilkoma wyjątkami). Zaczynamy od północy, kończymy na południu szlaków. Mamy nadzieję, że ułatwi Wam to planowanie trasy rejsu i spotkanie się ze swoimi ulubionymi artystami... Pokazujemy większość miejsc, gdzie koncerty na żywo odbywają się systematycznie, ale nie wszystkie. Pełna i zawsze aktualna lista koncertów znajduje się na stronie mazury24.eu/wydarzenia-imprezy (kod QR niżej). Jednocześnie organizatorzy imprez zastrzegają sobie możliwość zmiany terminarza.

WEEKEND (BOŻE CIAŁO) MAJ / CZERWIEC 2024



Port Keja WĘGORZEWO

30.05 (Cz)	21:00	Orkiestra Samanta
06.06 (Cz)	21:00	Korzuch
07.06 (Pt)	21:00	Paweł Szymiczek
12.06 (Śr)	21:00	Grzegorz Polakowski
14.06 (Pt)	21:00	Albert Colawhisky
18.06 (wt)	21:00	Martinz Band
21.06 (Pt)	21:00	Zespół Dnia Następnego
25.06 (Wt)	21:00	Paweł Szymiczek
27.06 (Cz)	21:00	Martinz Band



Przystań Nautica KOLONIA RYBACKA

31.05 (Pt)	20:00	Mechanicy Shanty
------------	-------	------------------



Port Ognisty Ptak OGONKI

30.05 (Cz)	20:30	Stara Kuźnia
01.06 (Sb)	20:00	The Sunset, kon. instrum.
24.06 (Pn)	20:00	oJ TaM
26.06 (Śr)	21:00	Shantaż



Stanica Wodna Kietlice KIETLICE

30.05 (Cz)	21:00	Zespół Dnia Następnego
31.05 (Pt)	21:00	Stara Kuźnia
01.06 (Sb)	21:00	Mariusz Qcza Kuczewski
24.06 (Pn)	21:00	Zespół Dnia Następnego
26.06 (Śr)	21:00	Tomasz Grom Paciorek



Port Tło Dla Mew RYZEWO PRZY-LOTY

30.05 (Cz)	20:00	Ponad Rok - M. Lampard
31.05 (Pt)	20:30	TSA MNKWL
01.06 (Sb)	20:00	Baby
08.06 (Sb)	20:00	Jabax Society
15.06 (Sb)	20:00	Ponad Rok - M. Lampard
21.06 (Pt)	20:00	No Big Deal
22.06 (Sb)	20:00	Krzysztof Wałeki Vintage
23.06 (Nd)	20:00	The Sunset
24.06 (Pn)	20:00	Łukasz Jędrys
25.06 (Wt)	20:00	Robert & Żabeta Lubera
26.06 (Śr)	20:00	Marta Mierzejewska Duet
27.06 (Cz)	20:00	Ponad Rok - M. Lampard
28.06 (Pt)	20:00	Kuba Zajączkowski
29.06 (Sb)	20:00	Pragma
30.06 (Nd)	20:00	Zupa Grzybowa Duet



Port Nowy Sztynort SZTYNORT

30.05 (Cz)	20:30	OKAW Sztorm
31.05 (Pt)	20:30	Korzuch
01.06 (Sb)	20:30	Martinz Band
06.06 (Cz)	21:00	Marcin Kaszubat
07.06 (Pt)	21:00	Grz. „Gooroo” Tyszkiewicz
08.06 (Sb)	21:00	Grzegorz Polakowski
13.06 (Cz)	21:00	Roman Tkaczyk
14.06 (Pt)	21:00	Wojtek Jankuniec Band
15.06 (Sb)	21:00	Grzegorz Polakowski
20.06 (Cz)	21:00	Monika Stankiewicz Trio
21.06 (Pt)	21:00	Grz. „Gooroo” Tyszkiewicz
22.06 (Sb)	21:00	Paweł Szymiczek
23.06 (Nd)	21:00	Grzegorz Polakowski
24.06 (Pn)	21:00	Martinz Band
25.06 (Wt)	20:00	A. Korycki i D. Żukowska
26.06 (Śr)	21:00	Robert & Żaneta Lubera
27.06 (Cz)	21:00	OKAW Sztorm
28.06 (Pt)	21:00	Monika Stankiewicz Trio
29.06 (Sb)	21:00	Marcin Kaszubat
30.06 (Nd)	21:00	Grzegorz Polakowski



Port Stranda GIŻYCKO

30.05 (Cz)	20:00	Karpienia & Bohika
31.05 (Pt)	20:00	Martinz Band
01.06 (Sb)	20:00	OKAW Sztorm
07.06 (Pt)	21:00	Karpienia & Bohika
08.06 (Sb)	21:00	Martinz Band
14.06 (Pt)	21:00	Grzegorz Polakowski
15.06 (Sb)	21:00	Czarna Bandera
21.06 (Pt)	21:00	Martinz Band
22.06 (Sb)	21:00	OKAW Sztorm
23.06 (Nd)	21:00	Vintage
27.06 (Cz)	21:00	Biesiada Piwna
28.06 (Pt)	21:00	Luźne Granie
29.06 (Sb)	21:00	Czarna Bandera
30.06 (Nd)	21:00	Cezary Nowakowski



Port Łabędzi Ostrów PIĘKNA GÓRA

14.06 (Pt)	21:00	Tomasz GROM Paciorek
15.06 (Sb)	21:00	Wojtek Jankuniec
20.06 (Cz)	21:00	Wojtek Jankuniec
22.06 (Sb)	21:00	Marcin Kaszubat
27.06 (Cz)	21:00	Wojtek Jankuniec



Port PTTK Wilkasy WILKASY

31.05 (Pt)	21:00	OKAW Sztorm
01.06 (Sb)	21:00	Shantaż
21.06 (Pt)	21:00	OKAW Sztorm
22.06 (Sb)	21:00	Blue Card
28.06 (Pt)	21:00	Martinz Band
29.06 (Sb)	21:00	OKAW Sztorm



Port AZS Wilkasy WILKASY

29.05 (Śr)	20:30	Dolaroova
30.05 (Cz)	20:30	Blue Card
31.05 (Pt)	20:30	Jankuniec Rockowo
01.06 (Sb)	21:00	Korzuch
07.06 (Pt)	21:00	Szukunftnicy Dźwięków
08.06 (Sb)	21:00	Własny Port
09.06 (Nd)	21:00	P. Grzyb & Zupa Grzybowa
15.06 (Sb)	21:00	Martinz Band
16.06 (Nd)	21:00	Tomasz GROM Paciorek
17.06 (Pn)	21:00	Zwrot Przez Twarz
18.06 (Wt)	21:00	Grz. „Gooroo” Tyszkiewicz
19.06 (Śr)	21:00	Blue Card
20.06 (Cz)	21:00	oJ TaM
21.06 (Pt)	21:00	Jack Sparrow Band
22.06 (Sb)	21:00	Korzuch
23.06 (Nd)	21:00	Pod Prąd
24.06 (Pn)	21:00	Jankuniec Duet
25.06 (Wt)	21:00	Krzysztof Wałeki
27.06 (Cz)	21:00	The Nierobbers
28.06 (Pt)	21:00	Trzy Majtki
29.06 (Sb)	21:00	Piotr Karpienia & Bohika
30.06 (Nd)	21:00	Tomasz GROM Paciorek




Wioska Żeglarska MIKOŁAJKI

30.05 (Cz)	20:00	Tomasz GROM Paciorek
31.05 (Pt)	20:00	Marcin Kaszubat
01.06 (Sb)	20:00	Czarna Bandera
08.06 (Sb)	20:00	Roman Tkaczyk
14.06 (Pt)	20:00	Marcin Kaszubat
15.06 (Sb)	20:00	Roman Tkaczyk
21.06 (Pt)	20:00	Shantaż
22.06 (Sb)	20:00	Roman Tkaczyk
28.06 (Pt)	20:00	Marcin Kaszubat
29.06 (Sb)	20:00	Shantaż
30.06 (Nd)	20:00	Holiday Music Band

Zawsze aktualny i pełen terminarz imprez na Mazurach

W pełnym kompasie Online na Mazury24.eu znajdują się nie tylko koncerty, ale także dni miejscowości, rajdy, złoty motocyklowe i samochodowe, wernisaże sztuki, festiwale, redyki, spotkania i wiele innych, które mogą Was zainteresować.



Jeśli organizujesz imprezy, chciałbyś je u nas opublikować - zapraszamy do współpracy m: 608 490 111 info@mazury24.eu



Marina Górkło GÓRKŁO

30.05 (Cz)	20:30	oJ TaM
31.05 (Pt)	20:30	Koncert Kris Forbot
01.06 (Sb)	21:00	Tomasz GROM Paciorek
28.06 (Pt)	20:30	oJ TaM
29.06 (Sb)	21:00	Tomasz GROM Paciorek



Port Sunport STARE SADY

30.05 (Cz)	19:30	Kris Forbot
31.05 (Pt)	21:00	Tomasz GROM Paciorek
01.06 (Sb)	19:30	oJ TaM
28.06 (Pt)	21:00	Tomasz GROM Paciorek
29.06 (Sb)	19:30	oJ TaM



Przystań OW Wodnik RUCIANE-NIDA

23.06 (Nd)	20:00	Święty Sztuczne
29.06 (Sb)	20:00	Holiday Music Band



Port Keja WĘGORZEWO

02.07 (Wt)	21:00	Albert Colawhisky
04.07 (Cz)	21:00	Zespół Dnia Następnego
09.07 (Wt)	21:00	Arek Wliżło z zespołem
11.07 (Cz)	21:00	Martinz Band
15.07 (Pn)	21:00	Kuba Kokocha
16.07 (Wt)	21:00	Martinz Band
18.07 (Cz)	21:00	Zespół Dnia Następnego
22.07 (Pn)	21:00	Albert Colawhisky
23.07 (Wt)	21:00	Zespół Dnia Następnego
25.07 (Cz)	21:00	GED
28.07 (Nd)	20:00	II Węgorzewski Piknik Żeglarski „Bezpieczni nad wodą” EKT Gdynia, Klang, Jakub Kokocha
29.07 (Pn)	21:00	Paweł Szymiczek
30.07 (Wt)	21:00	Martinz Band



Port Ognisty Ptak OGORKI

01.07 (Pn)	21:00	Wojtek Jankuniec
03.07 (Śr)	21:00	Kuba Kokocha
08.07 (Pn)	21:00	oJ TaM
10.07 (Śr)	21:00	Shantaż
15.07 (Pn)	21:00	Ceilli
17.07 (Śr)	21:00	Wojtek Jankuniec
22.07 (Pn)	21:00	Grz. „Gooroo” Tyszkiewicz
24.07 (Śr)	21:00	The Sunset, kon. instrum.
29.07 (Pn)	21:00	Wojtek Jankuniec
31.07 (Śr)	20:30	Orkiestra Samanta



Port Nowy Sztynort SZTYNORT

01.07 (Pn)	21:00	Grz. „Gooroo” Tyszkiewicz
02.07 (Wt)	21:00	Monika Stankiewicz Trio
03.07 (Śr)	21:00	The Missing Part
04.07 (Cz)	21:00	Wojtek Jankuniec
06.07 (Sb)	21:00	Marcin Kaszubat
07.07 (Nd)	21:00	Grzegorz Polakowski
08.07 (Pn)	21:00	Mirek „Koval” Kowalewski
09.07 (Wt)	21:00	Monika Stankiewicz Trio
10.07 (Śr)	21:00	Adam Zalewski
11.07 (Cz)	21:00	Grz. „Gooroo” Tyszkiewicz
13.07 (Sb)	21:00	Marcin Kaszubat
14.07 (Nd)	21:00	Grzegorz Polakowski
15.07 (Pn)	21:00	Zrefowani
16.07 (Wt)	21:00	EKT Gdynia
17.07 (Śr)	21:00	Bartek Grzanek
19.07 (Pt)	21:00	Czesław Mozil
20.07 (Sb)	21:00	Marcin Kaszubat
21.07 (Nd)	21:00	Grzegorz Polakowski
22.07 (Pn)	21:00	Sąsiedzi
23.07 (Wt)	20:00	Sztynort Blues Festiwal Boogie Boys
24.07 (Śr)	20:00	Sztynort Blues Festiwal - Martyna Jakubowicz, Monika Stankiewicz Trio
25.07 (Cz)	20:00	Sztynort Blues Festiwal - Nie-Bo Orkiestra + gość specjalny Sebastian Riedel
26.07 (Pt)	20:30	Monika Stankiewicz Trio
27.07 (Sb)	20:30	Marcin Kaszubat
28.07 (Nd)	20:30	Grzegorz Polakowski
29.07 (Pn)	20:30	Mirek „Koval” Kowalewski
30.07 (Wt)	20:30	Orkiestra Samanta
31.07 (Śr)	20:30	Tortilla



Przystań OW Wodnik RUCIANE-NIDA

06.07 (Sb)	20:00	Szanty - Paweł Seta
13.07 (Sb)	20:00	Holiday Music Band
26.07 (Pt)	20:00	OKAW Sztorm
28.07 (Nd)	20:00	Szanty - Paweł Seta



Port Stranda GIŻYCKO

04.07 (Cz)	21:00	Grzegorz Polakowski
05.07 (Pt)	21:00	Martinz Band
06.07 (Sb)	21:00	OKAW Sztorm
07.07 (Nd)	21:00	Marcin Kaszubat
10.07 (Śr)	21:00	Stranda BeerParty
11.07 (Cz)	21:00	Wojtek Kozikowski
12.07 (Pt)	21:00	OKAW Sztorm
13.07 (Sb)	21:00	Czarna Bandera
14.07 (Nd)	21:00	Cezary Nowakowski
17.07 (Śr)	21:00	Stranda BeerParty
18.07 (Cz)	21:00	Grzegorz Polakowski
19.07 (Pt)	21:00	Lużne Granie
20.07 (Sb)	21:00	Martinz Band
21.07 (Nd)	21:00	Marcin Kaszubat
24.07 (Śr)	21:00	Stranda BeerParty
25.07 (Cz)	21:00	Wojtek Kozikowski
26.07 (Pt)	21:00	GED
27.07 (Sb)	21:00	Czarna Bandera
28.07 (Nd)	21:00	Cezary Nowakowski
31.07 (Śr)	21:00	Biesiada Piwna



Port Łabędzi Ostrów PIĘKNA GÓRA

06.07 (Sb)	21:00	Czarna Bandera
12.07 (Pt)	21:00	Czarna Bandera
20.07 (Sb)	21:00	Tomasz GROM Paciorek
27.07 (Sb)	21:00	Zrefowani



Port PTTK Wilkasy WILKASY

05.07 (Pt)	21:00	OKAW Sztorm
06.07 (Sb)	21:00	Martinz Band
12.07 (Pt)	21:00	Piotr Karpienia & Bohika
13.07 (Sb)	21:00	OKAW Sztorm
19.07 (Pt)	21:00	OKAW Sztorm
20.07 (Sb)	21:00	Take It Easy Trio
26.07 (Pt)	21:00	Take It Easy Trio
27.07 (Sb)	21:00	OKAW Sztorm



Stanica Wodna Kietlice KIETLICE

01.07 (Pn)	21:00	Roman Tkaczyk
03.07 (Śr)	21:00	Mariusz Qcza Kuczewski
08.07 (Pn)	21:00	Zespół Dnia Następnego
09.07 (Wt)	21:00	Grzegorz Polakowski
10.07 (Śr)	21:00	Stara Kuźnia
15.07 (Pn)	21:00	Roman Tkaczyk
16.07 (Wt)	21:00	Mariusz Qcza Kuczewski
22.07 (Pn)	21:00	Zespół Dnia Następnego
23.07 (Wt)	21:00	Grzegorz Polakowski
24.07 (Śr)	21:00	Tomasz GROM Paciorek

29.07 (Pn)	21:00	Roman Tkaczyk
30.07 (Wt)	21:00	Mariusz Qcza Kuczewski
31.07 (Śr)	21:00	Stara Kuźnia



Port AZS Wilkasy WILKASY

01.07 (Pn)	21:00	Art & Bas
02.07 (Wt)	21:00	Roman Tkaczyk
04.07 (Cz)	21:00	Shantaż
05.07 (Pt)	21:00	Jack Sparrow Band
06.07 (Sb)	21:00	Korzuh
07.07 (Nd)	21:00	Sylwester Karnafel
08.07 (Pn)	21:00	Jankuniec Duet
09.07 (Wt)	21:00	Marcin Kaszubat
11.07 (Cz)	21:00	Stara Kuźnia
12.07 (Pt)	21:00	Wodny Patrol
13.07 (Sb)	21:00	Piotr Karpienia & Bohika
14.07 (Nd)	21:00	Tomasz GROM Paciorek
15.07 (Pn)	21:00	Grupa Art & Bas
16.07 (Wt)	21:00	Mirek „Koval” Kowalewski
18.07 (Cz)	21:00	The Nierobbers
19.07 (Pt)	21:00	Mietek Folk
20.07 (Sb)	21:00	Jankuniec Rockowo
21.07 (Nd)	21:00	oJ TaM
22.07 (Pn)	21:00	Jankuniec Duet
23.07 (Wt)	21:00	Grz. „Gooroo” Tyszkiewicz
25.07 (Cz)	21:00	Załoga Dr. Bryga
26.07 (Pt)	21:00	Zrefowani
27.07 (Sb)	21:00	Orkiestra Samanta
28.07 (Nd)	21:00	Tomasz GROM Paciorek
29.07 (Pn)	21:00	Grupa Art & Bas
30.07 (Wt)	21:00	Mirek „Koval” Kowalewski



Port Tło Dla Mew RYDZEWO

01.07 (Pn)	20:00	Piotr Karpienia
02.07 (Wt)	20:00	No Big Deal
03.07 (Śr)	20:00	Paweł Borzeński
04.07 (Cz)	20:00	The Missing Part
05.07 (Pt)	20:00	KnedLove
06.07 (Sb)	20:00	Ponad Rok - M. Lampard
07.07 (Nd)	20:00	Jakub Zajączkowski
08.07 (Pn)	20:00	H. Szczęsny - Avantureros
09.07 (Wt)	20:00	Maks & Eryk
10.07 (Śr)	20:00	Shota Adamashvili
11.07 (Cz)	20:00	Ponad Rok - M. Lampard
12.07 (Pt)	20:00	Izdeb
13.07 (Sb)	20:00	Golden Hand
14.07 (Nd)	20:00	Zrefowani
15.07 (Pn)	20:00	Lużne Granie
16.07 (Wt)	20:00	Kuba & Ela (Sąsiedzi)
17.07 (Śr)	20:00	Czesław Mozil
18.07 (Cz)	20:00	Skadyktator
19.07 (Pt)	20:00	Końdra
20.07 (Sb)	20:00	Ponad Rok - M. Lampard
21.07 (Nd)	20:00	Sąsiedzi
22.07 (Pn)	20:00	Magda i Artur
23.07 (Wt)	20:00	Lui Gawrońska
24.07 (Śr)	20:00	Ponad Rok - M. Lampard
25.07 (Cz)	20:00	Noco
26.07 (Pt)	20:00	Nago
27.07 (Sb)	20:00	Baby
28.07 (Nd)	20:00	Zbigniew Hofman Babsztyl
29.07 (Pn)	20:00	Kasa Chorych
30.07 (Wt)	20:00	Maks & Eryk
31.07 (Śr)	20:00	Arkadiusz Szulc



Marina Górkto GÓRKŁO

04.07 (Cz)	20:30	Załoga Dr. Bryga
05.07 (Pt)	20:30	oJ TaM
06.07 (Sb)	20:30	Kris Forbot
07.07 (Nd)	20:30	Szcutnicy Dźwięków
11.07 (Cz)	20:30	Załoga Dr. Bryga
12.07 (Pt)	20:30	Ponad Rok - M. Lampard
13.07 (Sb)	20:30	Tomasz GrOm Paciorek
14.07 (Nd)	20:30	OKAW Sztorm
18.07 (Cz)	20:30	OKAW Sztorm
20.07 (Sb)	20:30	Kris Forbot
21.07 (Nd)	20:30	Szcutnicy Dźwięków
25.07 (Cz)	20:30	Grzegorz Polakowski
26.07 (Pt)	20:30	oJ TaM
27.07 (Sb)	20:30	Tomasz GrOm Paciorek
28.07 (Nd)	20:30	Kris Forbot



Port Sunport STARE SADY

05.07 (Pt)	19:30	Kris Forbot
07.07 (Nd)	19:30	OKAW Sztorm
12.07 (Pt)	21:00	Tomasz GROM Paciorek
19.07 (Pt)	19:30	Kris Forbot
26.07 (Pt)	21:00	Tomasz GROM Paciorek
27.07 (Sb)	19:30	Kris Forbot
28.07 (Nd)	19:30	oJ TaM



Wioska Żeglarska MIKOŁAJKI

01.07 (Pn)	20:00	Holiday Music Band
02.07 (Wt)	20:00	Shantaż
03.07 (Śr)	20:00	M. „Koval” Kowalewski
04.07 (Cz)	20:00	Roman Tkaczyk
05.07 (Pt)	20:00	Marcin Kaszubat
07.07 (Nd)	21:00	Tomasz GROM Paciorek
08.07 (Pn)	20:00	Holiday Music Band
09.07 (Wt)	20:00	Roman Tkaczyk
10.07 (Śr)	20:00	M. „Koval” Kowalewski
11.07 (Cz)	20:00	Roman Tkaczyk
12.07 (Pt)	20:00	Marcin Kaszubat
13.07 (Sb)	20:00	Shantaż
14.07 (Nd)	20:00	Holiday Music Band
15.07 (Pn)	20:00	Tomasz GROM Paciorek
16.07 (Wt)	20:00	Roman Tkaczyk
17.07 (Śr)	20:00	M. „Koval” Kowalewski
18.07 (Cz)	20:00	Roman Tkaczyk
19.07 (Pt)	20:00	Marcin Kaszubat
20.07 (Sb)	20:00	Załoga Dr. Bryga
21.07 (Nd)	21:00	Tomasz GROM Paciorek
22.07 (Pn)	20:00	Holiday Music Band
23.07 (Wt)	20:00	Roman Tkaczyk
24.07 (Śr)	20:00	M. „Koval” Kowalewski
25.07 (Cz)	20:00	Roman Tkaczyk
26.07 (Pt)	20:00	Marcin Kaszubat
27.07 (Sb)	20:00	Shantaż
28.07 (Nd)	20:00	Holiday Music Band
29.07 (Pn)	21:00	Tomasz GROM Paciorek
30.07 (Wt)	20:00	Roman Tkaczyk
31.07 (Śr)	20:00	M. „Koval” Kowalewski



Port Keja WĘGORZEWO

01.08 (Cz)	21:00	Zespół Dnia Następnego
05.08 (Pn)	21:00	Albert Colawhisky
06.08 (Wt)	21:00	Zespół Dnia Następnego
08.08 (Cz)	21:00	Martinz Band
12.08 (Pn)	21:00	Kuba Kokocha
13.08 (Wt)	21:00	Martinz Band
15.08 (Cz)	21:00	Orkiestra Samanta
20.08 (Wt)	21:00	Paweł Szymiczek
22.08 (Cz)	21:00	Martinz Band
27.08 (Wt)	21:00	Albert Colawhisky
29.08 (Cz)	21:00	Zespół Dnia Następnego



Port Ognisty Ptak OGONKI

05.08 (Pn)	21:00	Ceilli
07.08 (Śr)	21:00	Kuba Kokocha
12.08 (Pn)	21:00	Wojtek Jankuniec
14.08 (Śr)	20:30	Własny Port
19.08 (Pn)	21:00	oJ TaM
21.08 (Śr)	21:00	Grz. „Gooroo” Tyszkiewicz
26.08 (Pn)	21:00	Wojtek Jankuniec



Port Nowy Sztywnort SZTYWNORT

01.08 (Cz)	20:30	The Nierobbers
02.08 (Pt)	20:30	Monika Stankiewicz Trio
03.08 (Sb)	20:30	Marcin Kaszubat
04.08 (Nd)	20:30	Grzegorz Polakowski
05.08 (Pn)	20:30	Grz. „Gooroo” Tyszkiewicz
06.08 (Wt)	20:00	A. Korycki i D. Żukowska
07.08 (Śr)	20:30	Cheap Tobacco
08.08 (Cz)	20:30	Wojtek Jankuniec Band
09.08 (Pt)	20:30	Monika Stankiewicz Trio
10.08 (Sb)	20:30	Marcin Kaszubat
11.08 (Nd)	20:30	Grzegorz Polakowski
12.08 (Pn)	20:30	Mirek „Koval” Kowalewski
13.08 (Wt)	20:30	Sztywnort Szanty Festiwal Załoga Dr. Bryga Własny Port
14.08 (Śr)	20:30	Sztywnort Szanty Festiwal Zejman Dzieciom Formacja
15.08 (Cz)	19:00	Sztywnort Szanty Festiwal Grzegorz Polakowski Mietek Folk After Zęza Party
16.08 (Pt)	21:00	Korzuh
17.08 (Sb)	20:30	Zrefowani
18.08 (Nd)	20:30	Grzegorz Polakowski
19.08 (Pn)	20:00	Grz. „Gooroo” Tyszkiewicz
20.08 (Wt)	20:00	Monika Stankiewicz Trio
21.08 (Śr)	20:00	Robert & Żaneta Lubera
22.08 (Cz)	20:00	OKAW Sztorm
23.08 (Pt)	20:00	Koncert niespodzianka
24.08 (Sb)	20:00	Tomasz GROM Paciorek
25.08 (Nd)	20:00	Grzegorz Polakowski
26.08 (Pn)	20:00	Marcin Kaszubat
27.08 (Wt)	20:00	Monika Stankiewicz Trio
28.08 (Śr)	20:00	Street Band
29.08 (Cz)	20:00	Wojtek Jankuniec
30.08 (Pt)	20:00	Paweł Szymiczek
31.08 (Sb)	20:00	Grzegorz Polakowski



Stanica Wodna Kietlice KIETLICE

05.08 (Pn)	21:00	Zespół Dnia Następnego
06.08 (Wt)	21:00	Grzegorz Polakowski
07.08 (Śr)	21:00	Tomasz GROM Paciorek
12.08 (Pn)	21:00	Roman Tkaczyk
13.08 (Wt)	21:00	Mariusz Qcza Kuczewski
14.08 (Śr)	21:00	Albert Colawhisky
19.08 (Pn)	21:00	Zespół Dnia Następnego
21.08 (Śr)	21:00	Tomasz GROM Paciorek



Port Stranda GIŻYCKO

01.08 (Cz)	21:00	Grzegorz Polakowski
02.08 (Pt)	21:00	Lużne Granie
03.08 (Sb)	21:00	OKAW Sztorm
04.08 (Nd)	21:00	Marcin Kaszubat
07.08 (Śr)	21:00	Stranda BeerParty
08.08 (Cz)	21:00	Marcin Kaszubat
09.08 (Pt)	21:00	Lużne Granie
10.08 (Sb)	21:00	Załoga Dr Bryga
11.08 (Nd)	21:00	Cezary Nowakowski
14.08 (Śr)	21:00	Biesiada Piwna
15.08 (Cz)	21:00	Grzegorz Polakowski
16.08 (Pt)	21:00	Karpienia & Bohika
17.08 (Sb)	21:00	OKAW Sztorm
18.08 (Nd)	21:00	Vintage
22.08 (Cz)	20:00	Biesiada Piwna
23.08 (Pt)	20:00	OKAW Sztorm
24.08 (Sb)	20:00	Czarna Bandera
25.08 (Nd)	20:00	Cezary Nowakowski
29.08 (Cz)	20:00	Stranda BeerParty
30.08 (Pt)	20:00	Martinz Band
31.08 (Sb)	20:00	Załoga Dr Bryga



Port Łabędzi Ostrów PIĘKNA GÓRA

03.08 (Sb)	21:00	Wojtek Jankuniec
09.08 (Pt)	21:00	Zrefowani
10.08 (Sb)	21:00	Piotr Karpienia & Bohika
15.08 (Cz)	21:00	Wojtek Jankuniec
17.08 (Sb)	21:00	Czarna Bandera



Port PTTK Wilkasy WILKASY

02.08 (Pt)	21:00	OKAW Sztorm
03.08 (Sb)	21:00	Piotr Karpienia & Bohika
09.08 (Pt)	21:00	Martinz Band
10.08 (Sb)	21:00	OKAW Sztorm
16.08 (Pt)	21:00	OKAW Sztorm
17.08 (Sb)	21:00	Wszyscy Byliśmy... WBH
23.08 (Pt)	21:00	Piotr Karpienia & Bohika
24.08 (Sb)	21:00	OKAW Sztorm
30.08 (Pt)	20:00	OKAW Sztorm
31.08 (Sb)	20:00	Martinz Band



Port AZS Wilkasy WILKASY

01.08 (Cz)	21:00	Stara Kuźnia
02.08 (Pt)	21:00	Trzy Majtki
03.08 (Sb)	21:00	Korzuh
04.08 (Nd)	21:00	Własny Port
05.08 (Pn)	21:00	Jankuniec Duet
06.08 (Wt)	21:00	Marcin Kaszubat
08.08 (Cz)	21:00	OKAW Sztorm
09.08 (Pt)	21:00	Wodny Patrol
10.08 (Sb)	21:00	Martinz Band
11.08 (Nd)	21:00	Tomasz GROM Paciorek
12.08 (Pn)	21:00	Art & Bas
13.08 (Wt)	21:00	Mirek „Koval” Kowalewski
15.08 (Cz)	21:00	The Nierobbers
16.08 (Pt)	21:00	Mietek Folk
17.08 (Sb)	21:00	Piotr Karpienia & Bohika
18.08 (Nd)	21:00	oJ TaM
19.08 (Pn)	21:00	Jankuniec Duet
20.08 (Wt)	21:00	Krzysztof Watecki
22.08 (Cz)	21:00	Flash Creep
23.08 (Pt)	21:00	Cztery Refy
24.08 (Sb)	21:00	Korzuh
25.08 (Nd)	21:00	Tomasz GROM Paciorek
26.08 (Pn)	21:00	Sylwester Karnafel
27.08 (Wt)	21:00	Ceilli
29.08 (Cz)	21:00	Blue Card
30.08 (Pt)	21:00	Jack Sparrow Band
31.08 (Sb)	21:00	Korzuh



Port Tłó Dla Mew RYDZEWO

01.08 (Cz)	20:00	Olaf Deriglasoff
02.08 (Pt)	20:00	Johnny's Daughter
03.08 (Sb)	20:00	Kaymak
04.08 (Nd)	20:00	Zrefowani
05.08 (Pn)	20:00	No Big Deal
06.08 (Wt)	20:00	The Missing Part
07.08 (Śr)	20:00	Kaja Filipowicz Team
08.08 (Cz)	20:00	Ponad Rok - M. Lampard
09.08 (Pt)	20:00	Skadyktator
10.08 (Sb)	20:00	13 Drzew
11.08 (Nd)	20:00	Lużne Granie
12.08 (Pn)	20:00	Kilka Czułości Team
13.08 (Wt)	20:00	Skadyktator
14.08 (Śr)	20:00	Pan B
15.08 (Cz)	20:00	Ikisy
16.08 (Pt)	20:00	Zagi
17.08 (Sb)	20:00	Ponad Rok - M. Lampard
18.08 (Nd)	20:00	The GoldBricks
19.08 (Pn)	20:00	Jakub Zajęczkowski
20.08 (Wt)	20:00	Robert & Żaneta Lubera
21.08 (Śr)	20:00	No More Covers
22.08 (Cz)	20:00	Ponad Rok - M. Lampard
23.08 (Pt)	20:00	Masovia Jazz Quintet
24.08 (Sb)	20:00	Ged
25.08 (Nd)	20:00	Cała Sala Śpiewa z nami
26.08 (Pn)	20:00	koncert „niespodzianka”
27.08 (Wt)	20:00	Zuba Grzybowa Duet
28.08 (Śr)	20:00	koncert „niespodzianka”
29.08 (Cz)	20:00	Ł. Wiśniewski, J. Jurkiewicz
30.08 (Pt)	20:00	Czułe Echo
31.08 (Sb)	20:00	Ponad Rok - M. Lampard



Marina Górkło GÓRKŁO

01.08 (Cz)	20:30	OKAW Sztorm
04.08 (Nd)	20:30	Załoga Dr. Bryga
08.08 (Cz)	20:30	Załoga Dr. Bryga
09.08 (Pt)	20:30	Ponad Rok - M. Lampard
10.08 (Sb)	20:30	oJ TaM
11.08 (Nd)	20:30	OKAW Sztorm
15.08 (Cz)	20:30	oJ TaM
16.08 (Pt)	20:30	Kris Forbot
17.08 (Sb)	20:30	GrOm



Port Sunport STARE SADY

01.08 (Cz)	20:30	OKAW Sztorm
08.08 (Cz)	20:30	OKAW Sztorm
09.08 (Pt)	19:30	oJ TaM
15.08 (Cz)	19:30	Kris Forbot
16.08 (Pt)	21:00	Tomasz GROM Paciorek



Wioska Żeglarska MIKOŁAJKI

01.08 (Cz)	20:00	Roman Tkaczyk
02.08 (Pt)	20:00	Marcin Kaszubat
03.08 (Sb)	20:00	Shantaż
04.08 (Nd)	21:00	Tomasz GROM Paciorek
05.08 (Pn)	20:00	Holiday Music Band
06.08 (Wt)	20:00	Roman Tkaczyk
07.08 (Śr)	20:00	M. „Koval” Kowalewski
08.08 (Cz)	20:00	Roman Tkaczyk
09.08 (Pt)	20:00	Marcin Kaszubat
10.08 (Sb)	21:00	Tomasz GROM Paciorek
11.08 (Nd)	20:00	Holiday Music Band
12.08 (Pn)	20:00	Shantaż
13.08 (Wt)	20:00	Roman Tkaczyk
14.08 (Śr)	20:00	Holiday Music Band
15.08 (Cz)	20:00	Roman Tkaczyk
16.08 (Pt)	20:00	Marcin Kaszubat
17.08 (Sb)	20:00	Załoga Dr. Bryga
18.08 (Nd)	21:00	Tomasz GROM Paciorek
19.08 (Pn)	20:00	Holiday Music Band
20.08 (Wt)	20:00	Roman Tkaczyk
21.08 (Śr)	20:00	M. „Koval” Kowalewski
22.08 (Cz)	20:00	Roman Tkaczyk
23.08 (Pt)	20:00	Marcin Kaszubat
24.08 (Sb)	20:00	Shantaż
25.08 (Nd)	20:00	Holiday Music Band
26.08 (Pn)	21:00	Tomasz GROM Paciorek
27.08 (Wt)	20:00	Roman Tkaczyk
28.08 (Śr)	20:00	M. „Koval” Kowalewski
29.08 (Cz)	20:00	Roman Tkaczyk
30.08 (Pt)	20:00	Marcin Kaszubat
31.08 (Sb)	20:00	Shantaż



Przystań OW Wodnik RUCIANE-NIDA

03.08 (Sb)	20:00	Szanty - Paweł Seta
10.08 (Sb)	20:00	Holiday Music Band
17.08 (Sb)	20:00	Szanty - Paweł Seta
24.08 (Sb)	20:00	Holiday Music Band

WRZESIEŃ / PAŹDZIERNIK 2024



Port Nowy Sztynort
SZTYNORT

05.09 (Cz) 20:00 Grz. „Gooroo” Tyszkiewicz
06.09 (Pt) 20:00 Wojtek Jankuniec Band
07.09 (Sb) 20:00 Martinz Band
12.09 (Cz) 19:30 Marcin Kaszubat
14.09 (Sb) 19:30 OKAW Sztorm
20.09 (Pt) 19:30 Marcin Kaszubat
21.09 (Sb) 19:30 Grzegorz Polakowski
28.09 (Sb) 19:30 Marcin Kaszubat



Port Stranda
GIŻYCKO

05.09 (Cz) 20:00 Biesiada Piwna
06.09 (Pt) 20:00 Wojtek Kozikowski
07.09 (Sb) 20:00 Vintage
12.09 (Cz) 20:00 Stranda BeerParty
13.09 (Pt) 20:00 Marcin Kaszubat
14.09 (Sb) 20:00 Załoga Dr Bryga
20.09 (Pt) 20:00 Vintage
21.09 (Sb) 20:00 Marcin Kaszubat
27.09 (Pt) 20:00 Czarna Bandera
28.09 (Sb) 20:00 Grzegorz Polakowski
05.10 (Sb) 20:00 Oktoberfest



Port AZS Wilkasy
WILKASY

05.09 (Cz) 20:00 The Nierobbers
06.09 (Pt) 20:00 Szkutnicy Dźwięków
07.09 (Sb) 20:00 Piotr Karpienia & Bohika
12.09 (Cz) 20:00 Shantaż
13.09 (Pt) 20:00 OKAW Sztorm
14.09 (Sb) 20:00 Martinz Band
19.09 (Cz) 20:00 oJ TaM
20.09 (Pt) 20:00 Załoga Dr. Bryga
21.09 (Sb) 20:00 Korzuh
27.09 (Pt) 20:30 Syndrom Beczki
28.09 (Sb) 20:00 Duet Jak Widać



Port Tłó Dla Mew
RYDZEWO

01.09 (Nd) 20:00 koncert „niespodzianka”
07.09 (Sb) 20:00 Arkadiusz Szulc
14.09 (Sb) 19:00 Zuba Grzybowa Duet
20.09 (Pt) 19:00 Ponad Rok- M. Lampard
21.09 (Sb) 19:00 Baby
28.09 (Sb) 19:00 **CIEPŁE DYWANY**
Rozpoczęcie Sezonu
Jesień 2024 - Zima 2025
- Wiosna 2025
Planowane koncerty
w każdą sobotę do
Maja 2025

PO-LATO

TAWERNA **PORT**

STRANDA TAWERNA **STRANDA BROWAR** **STRANDA PORT**

Biesiada Piwna Stranda w Giżycku

Piwo warzone w browarze Stranda, tawerna, akordeon i DJ, będą bohaterami cyklicznej imprezy w sezonie 2024 w porcie Stranda w Giżycku.

Nastawcie się na połączenie dobrej zabawy, przy muzyce klubowej przerywanej bawarskim brzmieniem akordeonu. Ta niepowtarzalna impreza to znakomita, alternatywa dla brzmień, które możecie usłyszeć w większości tawern na Mazurach.

Biesiady Piwne będą się odbywały w dniach: 27 czerwca, 31 lipca, 14 sierpnia, 22 sierpnia

Oktoberfest 2024
5 października godz. 19:00

Jeśli spodoba Wam się ten nowy klimat, będzie to znakomite preludium przed najważniejszym wydarzeniem naszego browaru - Oktoberfest



Port Keja
przy tawernie
Węgorzewo,
rzeka Węgorapa



Przystań Nautica
Kolonja Rybacka,
jezioro Święcajty
północny brzeg



Stacja Wodna
Kietlice restauracja
Kietlice, jez. Mamry
zachodni brzeg



Port Ognisty Ptak
Tawerna Albatros
Ogonki, jez. Święcajty
wschodni brzeg



Port Nowy Sztynort
Sztynort
jezioro Sztynorckie
północny brzeg



Port Stranda
przy tawernie
Giżycko, jez. Kisajno
(zatoka Tracz)



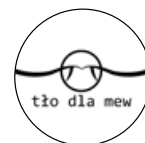
Port Łabędzi Ostrów
przy restauracji
Piękna Góra
jez. Kisajno



Port PTTK Wilkasy,
Tawerna Dezeta
Wilkasy, jez. Niegocin,
zachodni brzeg



Port AZS Wilkasy,
Tawerna Rozbitek
Wilkasy, jez. Niegocin
zachodni brzeg



Port Tłó Dla Mew
przy tawernie
Rydzewo, jez. Boczne
wschodni brzeg



Marina Górkło
przy tawernie
Górkło, jez. Górkło
zatoka jez. Jagodne



Port Sunport
restauracja
Stare Sady, jez. Tałty
zachodni brzeg



Wioska Żeglarska
Mikołajki
restauracja Żagiel
Mikołajki



Przystań OW Wodnik
przy tawernie
Ruciane-Nida, jez. Nidzkie
północno-zachodni brzeg

Grają na Mazurach

Na Mazurach w każdym sezonie występują setki artystów... Na koncertach potrafią grać i śpiewać pojedynczy wykonawcy, 2-5 osobowe zespoły, jak i grupy nawet 10-ciu muzyków. Przygotowaliśmy dla Was zestawienie 9 wykonawców, których w tym sezonie będziecie widywać najczęściej. Po zeskanowaniu kodu QR przejście na stronę z ich koncertami w sezonie 2024. Większość z wymienionych artystów rozpoczyna i kończy z nami każdy sezon podczas imprez Wschód i Zachód Sezonu (przypadek?).



OKAW Sztorm

Okaw Sztorm jest zespołem szantowo-rockowym o zabarwieniu folkowym, który istnieje od 2004 roku. Zespół zdobył wiele nagród głównych i publiczności, ważniejszych festiwali muzyki szantowej w Polsce.

M.in. Grand prix oraz trzy razy z rzędu nagroda publiczności na festiwalu Kopyść w Białymstoku, drugie miejsce festiwalu Szanty w Giżycku, Grand Prix na festiwalu Rafa w Radomiu, Grand Prix Festiwal Rockshanty Serwy, drugie miejsce na festiwalu szantowym w Krakowie i wiele innych. Liderem zespołu jest Grzegorz Polakowski (wokół i gitara elektroakustyczna), a pozostały skład stanowią Andrzej Gasiul (gitara basowa), Wojtek Kozikowski (gitara elektryczna, wokół), Adam Kietczewski (perkusja).



Martinz Band

Zespół Martinz Band od 2012 roku specjalizuje się w szantach o rozrywkowym i współczesnym zabarwieniu. Repertuar grupy jest jednak o wiele bogatszy!

Czterech uzdolnionych muzyków gra zarówno nowe, jak i te starsze hity. Członkowie zespołu podchodzą do muzyki ambitnie – pracują nad swoim warształem, ucząc się od znakomitych muzyków, jak i grając w zespołach o różnej stylistyce muzycznej. Zespół z Ełku gwarantuje udaną zabawę i profesjonalną oprawę muzyczną różnych imprez (w tym koncertów plenerowych, szantowych w tawernach oraz pubach). Skład: Paweł Marcińczyk (wokół, gitara akustyczna), Maciej Sochoń (perkusja), Karol Kopańko (gitara basowa), Karol Kiryłło (gitara elektryczna).



Piotr Karpienia & Bohika

Piotr Karpienia jest artystą kompletnym... Czasem jednak do swoich koncertów zaprasza przyjaciół, z którymi występuje jako Bohika.

Zespół BOHIKA to atomowa energia koncertowa. Mają za sobą ponad 700 koncertów w Polsce i za granicą. Występowali na festiwalach z takimi gwiazdami jak Status Quo, ZZ Top, Van Morrison, Eric Gales. W 2017 roku zagraли na Żywiec Męskie Granie w Krakowie i Katowicach. Skład zespołu Piotr Karpienia: wokalista i gitarzysta (laureat programu Mam Talent, Laureat Przebojem na Antenę, Finalista Irlandzkiej edycji Idola), Piotr Mikulski (perkusja) i Rafał Lemieszko (gitara basowa) to Laureaci Festiwalu Piosenki Polskiej w Opolu.



Załoga Dr. Bryga

Zatonęli w marinistycznym rocku, czyli muzyce żeglarskiej w rockowym wykonaniu, połączonej z szantami, folk-rockiem i reggae. Muzycy Załogi Dr. Bryga doskonale bawią się na scenie i zarażają publiczność swoją pasją. Ta giżycka grupa powstała w lipcu 2005 roku z inicjatywy Dominika Kaźmierczaka i Michała Brzozowskiego. Występują na festiwalach, otrzymali wiele nagród, przede wszystkim jednak tworzą własne utwory i wydają płyty.

Skład: Dominik Kaźmierczak (wokół, gitara basowa, saksofon), Michał Brzozowski (gitara elektryczna, gitara akustyczna), Agnieszka Brzozowska (wokół, przeszkadzajki), Paweł Raczyński (instrumenty klawiszowe, trąbka), Wojciech Żukowski (perkusja)



oj Tam

Zespół Oj TaM powstał z połączenia miłości do muzyki i do żagli. Zadebiutował w listopadzie 2005 roku w Tawernie Port w Częstochowie.

Od tego czasu oJ TaM podbija serca publiczności balladowo-akustycznym graniem. Nie dziwią więc liczne nagrody, które grupa otrzymuje na ogólnopolskich i międzynarodowych festiwalach piosenki żeglarskiej, m.in.: I miejsce Port Pieśni Pracy Tychy 2011, I miejsce Szanty we Wrocławiu 2011, I miejsce Grand Prix Kopyść Białystok 2011, I miejsce FAMA 2011 Eliminacje Częstochowa, II miejsce Szanty w Giżycku 2011, I miejsce Festiwal Młodych... (długo by wymieniać). Skład zespołu: Tatiana Urgacz (bas, wokół), Marek Mazurski (gitara, wokół).



Tomasz GrOm Paciorek

Muzyka jest jego pasją do najmłodszych lat. Pierwszą gitarę dostał w wieku 14 lat, i od tamtej pory nie rozstaje się z nią. Pochodzący z Człuchowa muzyk, kocha także żeglowanie. Ta droga prowadzi prosto na żeglarską scenę, na której „GrOm” przez lata wypracował własny styl.

Jego repertuar to przede wszystkim piosenki żeglarskie, ballady oraz standardy polskiego rocka. Jeden z tych, którzy wiedzą o czym śpiewają. Żeglarz z krwi i kości, zakochany w Mazurach. Bawi publiczność nietuzinkowym podejściem do prowadzenia koncertu, ma bardzo dobry kontakt z publicznością, wszechstronny repertuar, od szant przez poezję do klasyki polskiego rocka. Nierzadko przypląwa na koncert jachtem...

ZACHÓD SEZONU

czyli ostatni rzut kotwicą

2024

Wilkasy, 18-20 października 2024

mazury24
odkrywaj Mazury na nowo

AZS
Wilkasy

TAWERNA
ROZBITEK

W tym roku wypada 5-cio lecie serwisu Mazury24... Od dwóch lat organizujemy trzydniowe imprezy rozpoczynające (WSCHÓD SEZONU) lub kończące (ZACHÓD SEZONU). Kolejne zakończenie sezonu to również 5-ta uroczystość tego typu.

Wszystkie poprzednie organizowaliśmy wraz z właścicielem Bocianiego Gniazda - Michałem Szatankiem, jeszcze raz dziękujemy za gościnę i pomoc. Kolejne zakończenie sezonu organizujemy wraz z portem AZS Wilkasy i Tawerną Rozbitek (dziękujemy za zaproszenie). Serdecznie zapraszamy Was do Wilkas nad jezioro Niegocin, w dniach 18-20 października 2024 roku.

Oczywiście przed nami jeszcze prawie cały sezon 2024 i najpiękniejsze miesiące w tym roku: czerwiec, lipiec, sierpień oraz żeglarski wrzesień. Dlatego zanim zaczniecie planować zakończenie sezonu, skupcie się na wakacjach, rejsach, pobycie, zabawie lub odpoczynku na Mazurach. Będąc jednak w Rozbitku... myślcie co tu się będzie działo w drugiej połowie października...

Do tej pory wszystkie nasze imprezy swoją obecnością zaszczytili wokaliści i zespoły: Ponad Rok (Michał Lampard), Tomasz GrOm Paciorek, Marcin Kaszubat, Robert Viking Krzyżanowski, Krzysztof Krisu Bańska, Grzegorz Polakowski, Piotr Karpienia, Martinz Band, Zrefowani, Tawerna

21 oraz OKAW Sztorm. Te wydarzenia nie odbyłyby się jednak bez Was, naszych najlepszych czytelników, miłośników Mazur i żeglarstwa. Tego klimatu nie byłoby również bez opowieści Tadeusza Sakowskiego. Wszystkim Wam, serdecznie dziękujemy!!!

Zakończenie sezonu 2024, to 4 koncerty w piątek, 4 w sobotę i jeden nostalgicznie spontaniczny w niedzielę rano, to również spotkania wielu wspaniałych osób. Kto wystąpi w październiku? Na pewno wielu wykonawców, których wymieniliśmy, 1-2 nowych, i mamy nadzieję zdrowy Tadeusz Sakowski. Pełen program imprezy, możliwość rezerwacji noclegów i jachtów podamy we wrześniu.



Grzegorz Polakowski

Grzegorz Polakowski to postać znacząca na scenie muzycznej, szczególnie w kręgu muzyki żeglarskiej i szantowej. Jako lider zespołu OKAW Sztorm, od piętnastu lat wnosi niepowtarzalny klimat do polskiej sceny muzycznej.

Zespół, który istnieje od 2004 roku, ma w swoim repertuarze szeroki zakres utworów, od muzyki żeglarskiej, przez poezję śpiewaną, aż po klasyczny polski rock. Grzegorz Polakowski jest ceniony za solowe występy, podczas których tworzy atmosferę, która przyciąga fanów z całej Polski.

Jego talent i zaangażowanie łączy tradycję z nowoczesnością, sprawiają, że jest on ważną postacią w kulturze muzycznej nie tylko na Mazurach...



Marcin Kaszubat

Marcin Kaszubat pochodzi z Górowa Iławieckiego w woj. warmińsko - mazurskim. Muzyką zajmuje się od dawna, chociaż jak sam twierdzi, wcześniej traktował ją jak hobby, niczym odskocznik od codziennych obowiązków. Na swoim koncercie ma wiele koncertów w całej Polsce oraz wygrane konkursy muzyczne, jest laureatem jednej z edycji audycji radiowej „Iłowisko”.

Z racji grania na wielu instrumentach, często nazywamy członkiem orkiestrą. W zgodnej opinii wielu osób, słuchanie jego twórczości to emocjonalny masaż duszy... Dzięki swojej zaangażowaniu i rozwojowi przyciąga publiczność i zyskuje dużą popularność. Aktualnie nagrywa płytę, którą mamy nadzieję usłyszeć jeszcze w sezonie 2024.



Roman Tkaczyk

Roman Tkaczyk jest muzykiem, gitarzystą, piosenkarzem, kompozytorem, od urodzenia związanym z Mikołajkami. Od lat związany jest z lokalnymi ośrodkami kultury, stanowi podporę wielu lokalnych zespołów o szerokim spektrum muzycznym, występuje również jako artysta solowy.

W jego utworach ważną rolę pełni niebanalny tekst w połączeniu z ciekawą warstwą muzyczną. Twórczość tego artysty to utwory nawiązujące do miejsca zamieszkania, w których z powodzeniem słuchacz może odnaleźć cząstkę własnego życia.

Roman Tkaczyk występuje na scenach w całej Polsce, był również wielokrotnie nagradzany podczas różnych festiwali.



**PORT
BOGACZEWO**
***HOTEL & SPA

Bogaczevo 17, Giżycko
tel. 609 140 777
repcja@portbogaczevo.pl
www.portbogaczevo.pl

/portbogaczevo



HOTEL & PORT



RESTAURACJA



BASEN

Technologia przyszłości w labiryncie w polu kukurydzy w Mikołajkach?

Atrakcja, która łączy sport, przyrodę i nowoczesne technologie, powstała w Mikołajkach. Sport, ponieważ zabawa łączy świat wirtualny z aktywnością fizyczną na specjalnie przygotowanym terenie. Przyroda, ponieważ zabawa osadzona jest w centrum natury, gdzie zieleń łączy się z nowoczesnymi technologiami. Mowa tutaj o **Galaktycznym Labiryncie w Mikołajkach, czyli o labiryncie w polu kukurydzy**, z efektami specjalnymi dla całych rodzin.

Galaktyczny Labirynt to miejsce, w którym granica pomiędzy światem realnym, a wirtualnym mocno się zaciera. To wszystko dzięki efektom przyszłości, czyli rzeczywistości rozszerzonej (AR, ang. Augmented Reality). Przemierzając ogromny labirynt w polu kukurydzy, można zobaczyć inny świat za pomocą kamery telefonu – przyszłości z odległej galaktyki, kosmitów Umi.

Podróżując do Mikołajek od strony Orzysza, Giżycka bądź Rynu, przed samymi Mikołajkami, po prawej stronie, zobaczyć można efektowną bramę z artystycznym murałem. Za nią kryje się wielki labirynt w polu kukurydzy. Zabawa nie polega tylko na przejściu labiryntu i odnalezieniu drogi powrotnej. Główna misja to pomóc kosmitom Umi w znalezieniu drogi do domu.

Należy zaznaczyć, iż prawdopodobnie Galaktyczny Labirynt to jedyna atrakcja na Mazurach, która budzi emocje nawet po zakończeniu „wysokiego sezonu”. Każdego roku, po zakończeniu sezonu, uruchamiany jest konkurs dla wszystkich graczy, którzy pomogli kosmitom Umi w naprawie ich statku kosmicznego. Najlepsi uczestnicy mają szansę wygrać atrakcyjne nagrody, w tym konsole, telefony, hulajnogi

elektryczne i wiele innych wartościowych przedmiotów.

Przygoda ta, to interaktywna gra terenowa AR, gdzie technologia łączy się z aktywnością fizyczną i spędzaniem czasu na plantacji kukurydzy. Po sezonie, kukurydza zostanie zebrana i poddana przetworzeniu, co stanowi znakomity przykład ekopodejścia. Twórcy sprawnie wykorzystują tu urok mazurskich krajobrazów i przyrody, oferując jednocześnie świetną rozrywkę dla całych rodzin. Brawo!



Odszukanie UMI zajmie Wam trochę czasu



Do przejścia labiryntu wymagany jest telefon



Z Umi łatwo się zaprzyjaźnić...



Widok labiryntu z lotu ptaka... Spektakularny...



FB/Mazurolandia



Miejsce dla całej rodziny

- Park Miniatur Zabytków Warmii i Mazur
- Strefa Zabawy i Rozrywki
- Polana legend i baśni
- Gród Rycerski – Komtura Brata Adlera
- Ogród Hitlera – oryginalne ruiny z II w.ś
- Muzeum Militariów
- Pokoje zagadek
- Zwierzęta

tel. 609 933 434
www.mazurolandia.pl

Parcz / 1km za Wilczym Szańcem

Co można robić na Mazurach poza pływaniem po jeziorach?

Kiedy myślimy o Mazurach od razu na myśl przychodzi nam piękne, rozległe jeziora upstrzone białymi żaglami jachtów. Tak nam się z reguły kojarzy ten region, a to duży błąd. Ponieważ Mazury oferują o wiele więcej, nie tylko dla tych, którzy żeglują czy płyną łodziami motorowodnymi po akwenach.

Co robić na Mazurach? Można zwiedzać zabytki

Mazury to region historyczny. W starożytności i wczesnym średniowieczu zamieszkały był przez plemiona pruskie. Od XIII wieku teren ten był z kolei podbijany przez rycerzy Zakonu Krzyżackiego. Zakonnicy w tym okresie nie tylko budowali strażnice, ale również zamki, zakładali miasta, wiele z tych obiektów przetrwało do tej pory. Warto więc nie tylko zwiedzić historyczne miasteczka, pełne zabytków jak Giżycko, Mikołajki, Węgorzewo, Pisz czy Szczytno, ale również pokrzyżackie twierdze – w Rynie, w Kętrzynie, w Szczytnie czy w Reszlu, nie zapominając o kościołach w Bełżankach (najpierw był warownią). W Barcianach zaś warto zwiedzić kościół, który w średniowieczu był zamkiem, a słynny jest z legendy o ukryciu w jego murach kielicha – św. Graala. Koniecznie również zobaczcie prusacką Twierdzę Boyen w Giżycku, Wilczy Szaniec, bunkry z czasów II wojny światowej w Mamerkach, czy służę w Leśniewie Górnym na Kanale Mazurskim. Oprócz tego na Mazurach znajdziecie również wspaniałe skanseny (w Węgorzewie czy Olsztynku) oraz interesujące muzea regionalne. Nie należy również zapomnieć o Sanktuarium Maryjnym w Świętej Lipce.

Dobrym pomysłem jest rower

Mazury to również wspaniały teren do uprawiania wycieczek

rowerowych, zwłaszcza, że całkiem niedawno stworzono tu Mazurską Pętlę Rowerową. Pętla to 300 km malowniczej trasy rowerowej wraz z infrastrukturą wspierającą rowerzystów. Na północny łączy się ze Wschodnim Szlakiem Green Velo, najdłuższą tego rodzaju trasą w Polsce, a w Giżycku również z nowymi trasami rowerowymi wokół unikatowego w skali kraju i Europy zabytku, XIX-wiecznej Twierdzy Boyen.

Jeżdżenie konno na Mazurach

Na Mazurach znajdziecie również stadniny konne czy gospodarstwa agroturystyczne, które oferują jazdę konną po leśnych trasach w tym regionie. Jeśli nie umiecie jeździć konno, możecie się tu tego nauczyć.

Piesze wędrówki po lasach

Mazury zachęcają również do pieszych wędrówek po pięknych przestrzeniach przyrody. Zwłaszcza, że wiele tras prowadzi wzdłuż brzegów imponujących jezior czy mazurskimi puszciami. Będą to z pewnością wspaniałe chwile spędzone podczas aktywnego wypoczynku, który równocześnie daje możliwość obserwacji piękna mazurskiej przyrody.

Zbieranie grzybów

Szczególnie jesienią mazurskie lasy zachęcają wręcz do pieszych wypraw w celu zbierania grzybów. Ten niesamowity region oferuje wiele leśnych miejsc obfitujących w grzyby oraz puszcze, gdzie można spędzić miło i aktywnie wolny czas.

Rejsy statkami pasażerskimi

Nie pływacie na żaglach czy na łodziach motorowych, a chcielibyście popłynąć po mazurskich jeziorach? Nie ma żadnego problemu – po wielu jeziorach kursują rozmaite statki pasażerskie, które oferują wodne podróże i obserwowanie z pokładu piękna mazurskiej natury. Jeśli jednak chcecie nauczyć się żeglarstwa, prowadzenia motorówki czy pływania na desce – na Mazurach znajdziecie wiele szkółek i osób, które oferują takie kursy nauki.

Pływanie kajakami

Mazury to również wspaniałe miejsce na uprawianie kajakarstwa. Nie tylko na mazurskich jeziorach, ale również na rzekach, w tym Krutyni, która oferuje zapierające dech w piersiach widoki podczas pływania kajakami.

Mazury zimą

Również zimą nie można nudzić się na Mazurach. Największy ośrodek narciarski w północnej Polsce działa w położonym na południowo-wschodnich krańcach województwa Kurzętniku („Kurza Góra”, trzy trasy, blisko 2500 m, tory do tubingu 700 m, lodowisko). Dużym zainteresowaniem cieszą się od lat stoki koło Mrągowa („Góra Czterech Wiatrów”, pięć tras, około 1800 m, snowpark), w okolicy Gołdapi („Piękna Góra”, pięć tras, około 2150 m, naturalny tor saneczkowy, 1200 m), w Mikołajkach (hotel Gołębiewski, trasa 700 m, wyciąg krzesełkowy z czteroosobowymi kanapami). W okolicach Giżycka znajduje się również nowoczesny wyciąg narciarski. SKI MAZURY Morenowa zlokalizowana jest w miejscowości Okragłe w odległości około 28 km na południowy wschód od miasta. Są tu trzy trasy zjazdowe. Oprócz tego wiele ośrodków wypoczynkowych oferuje także organizację kuligów na Mazurach, a dla odważnych istnieje możliwość ślizgania się po zamrzniętych jeziorach bojerami – działają tu szkoły nauki jazdy tymi pojazdami, które oferują również ich wypożyczenie.



boyen
WATER PARK

skocz na wodę

Boyen Water Park to wyjątkowe miejsce w stolicy polskiego żeglarstwa - Giżycku. Park znajduje się nad jeziorem Popówka Mała, bezpośrednio przy Twierdzy Boyen.

Piaszczysta plaża, ogromny tor wodny z przeszkodami, wyciąg do wakeboardingu i beach bar, co roku w wakacje ściąga wielu turystów i mieszkańców Mazur.

W tym roku, dodatkową atrakcją będzie ogromna, 6-cio metrowa zjeżdżalnia wodna połączona ze ścianką wspinaczkową.

Boyen Water Park
ul. Moniuszki róg Turystyczna
nad jeziorem Popówka Mała
Boyenpark.pl
FB/BoyenWaterPark, IG/BoyenWaterPark



Atrakcje turystyczne przy szlakach WJM




Prowadząc portal Mazury24.eu wiele razy spotkaliśmy się z pytaniami typu "Co można zwiedzać przy szlakach WJM?". Wbrew pozorom nie jest to proste pytanie. Co może dorównać mazurskiej przyrodzie, pięknym jeziorom i zachodom słońca? Zwłaszcza, że wszystkie atrakcje powstały dzięki lub przez człowieka. Cała lista atrakcji dostępna Online po zeskanowaniu kodu QR.



Boyen Water Park

Turystyczna, j. Popówka Mała, 888 284 977

Park Wodny Boyen to wyjątkowe miejsce w samym sercu Mazur, znajdujący się na jeziorze Popówka Mała w Giżyku przy Twierdzy Boyen. Water Park to idealne miejsce na spędzenie wolnego czasu z całą rodziną. W ofercie wodny tor przeszkód o powierzchni prawie 3 tys m² oraz dwa wyciągi do wakeboard'u w systemie dwustopowym o długościach 220 i 180 metrów. Z portów nad j. Niegocin lub Strandy spacerem dostaniecie się tam w 10-15 m.



Papugarnia Mazury

Olsztyńska 19c, Wilkasy, tel. 696 492 126

Papugarnia Mazury, Mini Ogród Zoologiczny w Wilkasach to miejsce gdzie można się poczuć wyjątkowo, a to za sprawą ponad 70 papug z 25 różnych gatunków. Na terenie funkcjonuje również wiewiórkarnia, mini zoo z małymi kurczakami, królikami, kaczkami, żółwiami i małpkami. Atrakcja jest dostępna z każdego portu w Wilkasach nad jeziorem Niegocin. Spacer nad brzegiem będzie trwał tylko kilka minut - zdecydowanie polecamy.



Wioska Surfów

Port PTTK, Niegocinińska 1, Wilkasy, tel. 504 569 999

Marzy Ci się windsurfing? Mazury czekają! Kitesurfing? Wakeboard lub skimboarding? Mazury i Wioska Surfów zapraszają! Wioska Surfów nad jeziorem Niegocin to idealne miejsce nie tylko dla amatorów sportów wodnych rozpoczynających przygodę z wiatrem i wodą. To również doskonałe miejsce dla zaawansowanych wodniaków, których kręcą silniejsze wrażenia, większa prędkość i bardziej otwarta przestrzeń.



Rejs parostatkem

Stare Sady 5B, Mikołajki, tel. 602 249 106

Zapraszamy na wyjątkową podróż w czasie i przestrzeni, na pokładzie historycznej repliki mazurskiego statku spacerowego Melanie z początku XX wieku. To autentyczna kopia oryginalnej jednostki, która pływała po Wielkich Jeziorach Mazurskich ponad sto lat temu. Podczas rejsu zatrzymamy się w malowniczych zatoczkach, gdzie można podziwiać z bliska niezwykle i tajemnicze brzegi mazurskich jezior.



Muzeum Tradycji Kolejowej

Węgorzewo

W placówce możemy obejrzeć ciekawy i obszerny zbiór zabytkowych urządzeń i narzędzi kolejowych oraz rozkładów jazdy, fotografii, map, biletów...



Muzeum Kultury Ludowej

Węgorzewo


Niezwykle ciekawe muzeum zlokalizowane w zabytkowym budynku z XVIII wieku w Węgorzewie. Placówka koncentruje się na kulturze ludowej...



Bunkry w Mamerkach

Niedaleko wsi Przysań, Mamerki

Kompleks 30 niezniszczonych bunkrów, zlokalizowanych 8 kilometrów za Węgorzewem. To tu mieściła się Kwatera Główna Niemieckich Wojsk Lądowych...



Śluzy w Leśniewie

Kanał Mazurski

Dotarcie do śluz do ponad 1,5 godzinny spacer lub dłuższa wyprawa rowerem z przystani w Mamerkach. Zdecydowanie polecamy. Na miejscu - p. linowy...



Most Sztynorcki

Most nad i pomiędzy jez. Dargin i Kirsajty

Most atrakcją? Dokładnie tak - to jeden z lepszych punktów widokowych na Mazurach. Można przy nim zamówić na jeziorze Kirsajty. Obowiązkowo!



Pałac rodu Lenhdorffów

Sztynort


Aby dojechać do pałacu... wystarczy dotrzeć do największego portu na Mazurach - Sztynortu. Obiekt nie jest jeszcze dostępny dla zwiedzających.



Twierdza Boyen

Giżycko

Twierdza Boyen - perła architektury obronnej. Będąc na Mazurach po prostu Twierdzę Boyen trzeba zobaczyć. Najszybciej z portu LOK, Zatoki u Czeńska.



Zamek Krzyżacki w Rynie

Ryn

Zamek w Rynie wybudował Zakon Krzyżacki w 1377 r. Obecnie znajduje się w nim hotel, można się do niego dostać np. z Ekomariny Ryn, spacer 3-4 m.



Perła Mazur to statek pasażerki stylizowany na klimat piracki. Jest bocianie gniazdo i odpowiednia bandera, a nawet pozostałość po piracie (szkielet uwielbia pozować do zdjęć), a z głośników dochodzi odpowiednia muzyka przeplatana lektorem, tłumaczącym położenie i historię regionu.

Ten piąty pod względem wielkości statek pasażerki na Mazurach ma rozmiary 34,50 długości, 5,50 szerokości oraz 8,50 wysokości (z masztem).

Statek przy prędkości ok. 15 km/h pokonuje dystans 12 km, od promenady w Mikołajkach do jeziora Śniardwy (700 metrów w głąb jeziora) i z powrotem w około 1,5 godziny. Start i powrót odbywa się na promenadzie w Mikołajkach przy Wiosce Żeglarskiej. Jeśli chcecie poznać jezioro Mikołajskie i część jeziora Śniardwy, lubicie niebanalny klimat lub chcecie zaciekawić swoje pociechy - Perła Mazur jest idealnym wyborem.

Wyjątkowe Rejsy pirackim statkiem

Rezerwacja 662 297 072
więcej informacji na
Perla-Mazur.pl



**Godziny wypłynięcia z promenady
w Mikołajkach 12:00, 14:00, 16:00 i 18:00**



Wodny tor przeszkód

Mikołajki, plaża miejska

Jeśli podczas rejsu dokuczają Wam dzieci :) Ukarzcie je i udajcie się na plażę miejską w Mikołajkach, przeszkody zabrają im sporo energii :)



Prom Wierzba

Jezioro Bętdany, Wierzba

Jedyna na Mazurach przeprawa promowa z wykorzystaniem promu ciągniętego przy pomocy lin. Znajduje się w miejscowości Wierzba koło Mikołajek.



Koniki w Popielnie

Jezioro Tajty, Wilkasy

Wolno żyjące koniki można spotkać w Stacji Badawczej PAN w Popielnie oraz na terenie puszczy Piskiej. Chcesz je spotkać? Cumuj przy wschodnim brzegu j. Bętdany.



Galindia - Mazurski Eden

Jezioro Bętdany, Iznota

Jeżeli szukacie na Mazurach miejsca wyjątkowego, gdzie historia i magia łączą siły, musicie to obowiązkowo przycumować, chociaż raz w życiu...



Park Linowy Wiewióra

Giżycko

Największy park linowy na Mazurach. Najlepiej dotrzeć do niego z portów LOK lub Zatoki u Czeška w Giżycku. Spacerem ok. 10 minut - nie ma miejsca na nudę :)



Muz. Reformacji Polskiej

Mikołajki


Jedno z dwóch tego typu muzeów w Polsce. Zawiera wiele zabytków piśmiennictwa dotyczące powstania i rozwoju reformacji w naszym kraju...



Leśniczówka Pranie

Jezioro Nidzkie, Pranie

Leśniczówka Pranie to nie tylko muzeum poety. W lipcu i sierpniu odbywają się tu koncerty muzyki poważnej i piosenki literackiej, itp. - można przycumować :)



Park Linowy

Mikołajki

Parki linowy w Mikołajkach składa się z 4 tras, które posiadają łącznie 70 różnych przeszkód. Znajduje się przy porcie Enklawa Mikołajki.



Atrakcje turystyczne przy szlakach WJM

Wybierając te miejsca, przyjęliśmy proste kryteria. Musi być możliwość dotarcia do wskazanego miejsca, z przystani, portu lub dzięki miejscówce piechotą w ciągu 10-30 minut. Wyjątkiem są śluzy na kanale Mazurskim, dla których trzeba się bardziej poświęcić. Na kolejnych stronach prezentujemy pozostałe atrakcje na Mazurach, które można zwiedzić w drodze na Mazury lub podczas powrotu...



Rejsy statkiem Chopin

Plac Wolności 3, Mikołajki, tel. 600 890 838

Statek Chopin został zbudowany w stylu XIX - wiecznego brygu i jest największym polskim żaglowcem, pływającym po wodach śródlądowych (Mazury). Podczas budowy jednostki zachowano tradycyjne rozwiązania i oryginalne materiały, co tworzy niepowtarzalny klimat. Żaglowiec pływa w okolicach Mikołajek, po południowej części Mazur, po jeziorach Mikołajskie, Śniardwy i Bełdany od połowy kwietnia do połowy listopada.



Galaktyczny Labirynt

Kolonia Mikołajki 8, Mikołajki, 505 668 321

Galaktyczny Labirynt to miejsce, w którym granica pomiędzy światem realnym, a wirtualnym mocno się zaciera. To wszystko dzięki efektom przyszłości, czyli rzeczywistości rozszerzonej (AR). Zobacz ogromny świat za pomocą kamery swojego telefonu, będąc w wielkim polu kukurydzy. Zabawa nie polega na przejściu labiryntu i odnalezieniu drogi powrotnej (no może troszkę tak), główna misja to pomóc kosmitom Umi znaleźć drogę do domu.



Rejsy Wycieczkowe Faryj

Port PTTK, Niegocińska 1, Wilkasy, tel. 504 569 999

Ciekawą i urozmaiconą ofertę rejsów po mazurskich jeziorach proponuje firma Faryj. Statki tego armatora pływają po jeziorach: Nidzkim, Guzianka Wielka, Śniardwy, Mikołajki, Bełdany Wszystkie rejsy odbywają się z zachowaniem obowiązujących zasad bezpieczeństwa. W ofercie rejsy: Ruciane-Nida - Śluza Guzianka (1h), Rejs do Mikołajek z przerwą w Mikołajkach (5h), rejs wieczorny (1,5h) nad jezioro Bełdany i z powrotem.



Rejs Perłą Mazur

Promenada, Mikołajki, tel. 662 297 072

Perła Mazur to nowy statek pasażerki na Mazurach stylizowany na klimat piracki. Mamy bocianie gniazdo i odpowiednią banderę, jest pozostałość po piracie (szkielet uwielbia pozować do zdjęć), a z głośników dochodzi odpowiednia muzyka przeplatana lektorem, tłumaczącym położenie i historię regionu. Ten piąty pod względem wielkości statek pasażerki na Mazurach ma rozmiary 34,50 długości, 5,50 szerokości oraz 8,50 wysokości (z masztem).



Most Obrotowy

Giżycko

Most obrotowy w Giżycku – jak ręcznie przesunąć 100 ton? Niezwykły zabytek techniki, który powstał w XIX wieku i do dnia dzisiejszego funkcjonuje



Kanał Mazurski

Mamerki - Sterławki

Przykład Kanału Mazurskiego wskazuje jak zaawansowane mieli plany Niemcy w czasie II wojny światowej. Kanał miał połączyć Mazury z Bałtykiem.



Galeria Sztuki Schron

Plac Grunwaldzki 1a, Giżycko

Tutaj czeka Was zaskoczenie na każdym kroku. W sercu Mazur, można podziwiać dzieła takich mistrzów jak Rembrandt, Picasso, Dali, Beksiński, Nikifor czy Durer.



Kamienny Park

ul. Paprotecka, Rydzewo

Park (okolice Paprotek, a jeszcze Rydzewo) to zaklęta w kamieniu kraina na Mazurach. Dzieło jednego człowieka – Henryka Sawko.



Cmentarz woj. Jagerhohe

Węgorzewo, przy jez. Święcajty

Można powiedzieć, że jest to najpiękniej położony cmentarz wojenny w regionie Mazur. Zbudowany w 1917 r., podczas działań I wojny światowej.



Muzeum w Popielnie

Popielno

W Popielnie, przy Stacji Badawczej Polskiej Akademii Nauk funkcjonuje muzeum. Ekspozycja składa się z kilku działów, z których największy przedstawia kolekcję zrzutów poroża jeleni.



Wieża Ciśnień

Pisz

Wieża ciśnień w Pisz została wybudowana w 1907 r. i funkcjonowała jako część miejskiego wodociągu do roku 1992. Służy miastu jako atrakcja turystyczna. Jej wysokość to 38 metrów.



Rejsy z Mikołajek Robert's

Stare Sady / Mikołajki

Jeżeli będziesz w Mikołajkach lub okolicy, skorzystaj z rejsu statkiem pasażerskim. Możesz wypłynąć na jezioro Śniardwy lub zapuścić się aż do Rucianego-Nidy po jeziorze Bełdany.



Atrakcje turystyczne na Mazurach


Mazury to dziesiątki miejscowości, setki wsi i osad oraz tysiące jezior. Turystycznie to jeden z bardziej bogatych regionów w Polsce i Europie. Nie może więc dziwić, że wielu z nas szuka pomysłu - jak odkryć Mazury. Tych niestety nie da się dobrze poznać, żeglując lub pływając po jeziorach. Mimo naszych starań, droga do poznania wszystkich atrakcji regionu jest jeszcze daleka.



Mazurolandia Park Zabawy i Edukacji

Kętrzyn, Parcz, tel. 609 933 434

Mazurolandia to park atrakcji położony na Mazurach w Gierłozy k. Kętrzyna, w której połączono zabawę z poznawaniem w zabytków, kultury i historii regionu warmińsko-mazurskiego. To jedyne miejsce, w którym znajdują się miniatury najpiękniejszych budowli Warmii i Mazur, Park Militariów, grodzisko rycerskie, Park Zabaw oraz moc innych, największych atrakcji na Mazurach. Wszystko to w cenie biletu!



Mini Zoo

Kąp 11, gmina Giżycko, tel. 663 564 391

Jeśli szukacie ciekawego miejsca na rodzinny wypad w okolicy Giżycka (5km), zapraszamy do Mazurskiego Mini Zoo w Kapie. To niewielkie ZOO, mieści się w malowniczej wiosce i oferuje możliwość obcowania z wieloma zwierzętami. Można je głaskać i karmić. Na terenie obiektu znajduje się również „królikolandia” tzn. mała kraina królików (gatunek baran francuski), która skrada serce małym i dużym, podobnie jak silki chińskie, kurki jedwabiste.



Motolotnie Mazury

Lądowisko, Sterławki Wlk., tel. 604 980 011

Odkryj niebo nad Mazurami z motolotnią! Polecamy przeżycie niezapomnianych chwil, podziwianie malowniczych krajobrazów Krainy Tysiąca Jezior z perspektywy ptaka. Loty widokowe to idealna okazja, aby poczuć wolność i adrenalinę, a także wykonać pamiątkowe zdjęcia z niezwykłej wysokości. W ofercie różnorodne opcje lotów, od krótkich 10-minutowych przelotów, aż po godzinne wycieczki po błękitnym niebie.



Muzeum Indian

Spytkowo 48, tel. 502 448 504

Co robili Indianie na Mazurach? Tego nie wiadomo. Nie jest nawet pewne czy tu kiedykolwiek byli. Mają jednak swoje muzeum, które trzeba koniecznie odwiedzić. Bo może jakieś plemię indiańskie kiedyś się tu zabłąkało? Warto sprawdzić chociażby po to aby choć na chwilę wrócić do czasów dzieciństwa i poczuć się jak prawdziwy „czerwonoskóry”. Byli czy nie byli – nieważne. Ważne, że w miejscowości Spytkowo na Mazurach mamy specjalną wioskę indiańską.



Miasteczko Westernowe

Mrągowo

Mazury przypominają trochę XIX wieczny Dzikie Zachód w Ameryce Północnej. Pod Mrągowem ulokowało się westernowe miasteczko Mrongoville.



Konsulat św. Mikołaja

Kętrzyn

Bombkowe miasteczko św. Mikołaja – tu można napisać i od razu wysłać list do św. Mikołaja lub do rodziny. Możecie spróbować wykonać bombkę samemu.



Wilcze Lotnisko

Gierłoż

Na terenie mogą Państwo zobaczyć interesującą wystawę, a na niej jest wiele wyjątkowych pamiątek po polskich dywizjonach w tym Bitwy o Anglię...



Stadnina Koni Kierzbuń

Kętrzyn, Barczewo

Majątek Kierzbuń figuruje w rejestrze zabytków województwa warmińsko-mazurskiego jako przykład „małej rezydencji wiejskiej”.



tel. 662 205 071

Zapraszamy do odkrywania Mazur skuterami wodnymi o mocy od 90 do 300 KM. Wymagane uprawnienia motorowodne. Zadzwoń i zarezerwuj termin!

Wynajem
SKUTERÓW
MIKOŁAJKI



Mikołajki, ul. Spacerowa 1
cichazatoka.eu

Atrakcje turystyczne na Mazurach

W drodze na Mazury lub przed powrotem do domu, dobrze zjechać z trasy i poznać piękne przyrodniczo, rozrywkowo lub historycznie miejsca. Przygotowaliśmy dla Was listę polecanych atrakcji turystycznych poza szlakami WJM. Mamy nadzieję, iż dzięki nam poznacie troszkę więcej magii Mazur i z niedosytem będziecie tu wracać co rok. Potrzebujecie około 20 urlopów aby poznać 10% Mazur :)



Wilczy Szaniec

Kętrzyn, Gierłoż 5, tel. 89 741 00 31


Niezwykły zabytek wojskowy z okresu II wojny światowej. W latach 1941-44 kwatery główna wodza III Rzeszy Adolfa Hitlera oraz Naczelnego Dowództwa Sił Zbrojnych Niemiec. Obowiązkowe miejsce odwiedzin dla wszystkich miłośników historii II wojny światowej. Obiekt znajduje się w lesie, obok wsi Gierłoż, 8 kilometrów na wschód od Kętrzyna. Powstała w 1941 r., by Hitler mógł stąd własnie dowodzić wojskami podbijającymi ZSRR.



Park Dzikich Zwierząt

Ruciane Nida, Kadzidłowo, tel. 87 425 73 65

Niezwykłe miejsce w Puszczy Piskiej, gdzie na specjalnym terenie można nie tylko oglądać dzikie zwierzęta, często zagrożone wyginieciem, ale również... je dotknąć czy nakarmić. Kadzidłowo leży zaledwie 10 km od Rucianego-Nida. Park obejmuje teren ok. 100 ha i znajduje się na śródleśnych łąkach. To powoduje, że zwierzęta w nim przebywające bytują jak w swoim normalnym środowisku. Większość zwierząt jest oswojona z człowiekiem.



Sanktuarium Maryjne

Reszel, Św. Lipka 29, tel. 512 730 375

Święta Lipka – perła baroku w Polsce. Kościół o statusie bazyliki mniejszej. Miejsce pielgrzymi setek tysięcy osób z całego świata. Będąc na Mazurach, po prostu trzeba je zobaczyć. O Świętej Lipce było głośno już w XIV wieku, gdy skazaniec w lochu, pod wpływem objawienia, wyrzeźbił figurę Matki Boskiej z Dzieciątkiem. Według miejscowych podań figura miała cudowne właściwości. Skazaniec został wypuszczony, a rzeźbę powieszono na lipie.



Mosty w Stańczykach

Stańczyki, tel. 533 483 206

Pozostałość ciekawej architektury komunikacji kolejowej w północnej części Mazur. W miejscowości Stańczyki możemy podziwiać potężne wiadukty nieczynnej linii kolejowej Gołdap – Żytkiejmy na odcinku 31 km. Architekturą oba mosty nawiązują do rzymskich akweduktów i są najwyższą tego typu konstrukcją w Polsce. Mosty powstały w latach 1912-1918. Obiekty mają konstrukcję żelbetonową.



Polowa Kwatera Himmlera

Pozezdrze

Kwatera składa się z kilku obiektów ochronnych, zniszczonych przez wycofujące się niemieckie oddziały. Grubość ścian i stropu dochodzi do 2 metrów.



Klasztor Starowierców

Ruciane Nida, Wojnowo 76

Dawny klasztor żeński Starowierców, przy nim znajduje się niewielka cerkiew prawosławna. Świadczy o zanikającym obrzędzie religijnym...



Muz. Sprzętu Wojskowego

Mragowo, ul. Przemysłowa 11C

Marzysz o przejechaniu się ciężkim czołgiem po poligonie? Nie ma problemu. Placówka dysponuje ponad 70 eksponatami – głównie pojazdami wojskowymi...



Piramida w Rapie

Rapa

W miejscowości Rapa znajduje się mauzoleum rodziny Farenheit. Członkowie tego rodu podróżowali po świecie oraz zdobywali gruntowną edukację.




Możliwość karmienia zwierząt, przejażdżki na koniu, rodzinna atmosfera

Ponad 100 zwierząt

Zapraszamy codziennie (oprócz poniedziałku) od 10 do 18

Kap 11, Giżycko
tel. 663 564 391



* C H O P I N *
Mikołajki, tel. 600 890 838
statekchopin.pl, FB/StatekChopin

„Chopin” to największy polski żaglowiec śródlądowy (40,90 m długości) zbudowany w stylu XIX – wiecznego brygu. Wszystkie elementy wykonane są z tradycyjnych i oryginalnych materiałów.

eventy firmowe, promocyjne *
imprezy okolicznościowe *
śluby i wesela *
wyjątkowe kolacje / pływające obiady *



Wyjątkowe
Kolacje




Pływające
Obiady



Mini ZOO Nasza Zagroda

Mrażowo, Polska Wieś 15

Miejsce, gdzie możemy obcować z żywą naturą, wśród swobodnie przechadzających się, przyjaznych zwierząt. Zwierzęta można podziwiać, dokarmiać i głaskać.



Kościół w Beżławkach

Beżławki

Jedno z dwóch tego typu muzeów w Polsce. Zawiera wiele zabytków piśmiennictwa dotyczące powstania i rozwoju reformacji w naszym kraju...



Zamek Krzyżacki

Kętrzyn, Plac Zamkowy 1

Zamek w Kętrzynie został zbudowany przed 1374 rokiem. Miał bronić tej części państwa zakonnego przez zbrojnymi atakami Litwinów.



Ełcka Kolej Wąskotorowa

Ełk

Kolej organizuje wycieczki z Ełku, poprzez Mrozy Wielkie, Regielnicę, Kałęczyn, Łaski Małe aż do Sypitek. Całość trasy pociąg pokonuje w około 3h.



Muzeum Przyrodnicze

Piecki, Krutyń

W miejscowości Krutyń - niedaleko Mrażowa mieści się Muzeum Przyrodnicze Mazurskiego Parku Krajobrazowego. Liczy ponad 300 eksponatów.



Młyn wodny na Krutyń

Krutyński Piecok, Zielony Lasek


Niezwykły zabytek, który po prostu trzeba obejrzeć będąc na Mazurach. XIX-wieczny młyn wodny znajduje się w miejscowości Zielony Lasek.



Osada Kulturowa

Ukta, Kadzidłowo


Osada Kulturowa w Kadzidłowie - mazurski wehikuł czasu. Bardzo nietypowe miejsce, które warto odwiedzić właśnie po to, by poczuć dawny klimat Mazur.



Śluza Guja Piaski

Niedaleko wsi Guja

Jedyna ukończona śluza w projektowanym na początku XX w. Kanale Mazurskim, który miał w czasach niemieckiej III Rzeszy połączyć jeziora z Bałtykiem.



Śluza Przerwanki

W pobliżu wsi Przerwanki

Śluza znajduje się na rzece Sapinie. Została zbudowana w 1910r. i powstała w celu regulacji poziomów wody w czasie budowy Kanału Mazurskiego.



Mosty Kolejowe Botkuny

Botkuny koło Gołdapi

Mosty kolejowe w Botkunach, niegdyś symbol potęgi gospodarczej i militarnej Prus. Trzeba naprawdę sporej uwagi aby te obiekty dojrzeć i do nich trafić.



Festiwal Fotografii

Wojnowo

Wojnowski Festiwal Fotografii to impreza plenerowa organizowana w Wojnowie. Do tej pory na płotach w tej urokliwej miejscowości zawisło ponad 2000 zdjęć.



Stado Ogierów w Kętrzynie

Kętrzyn, ul. Bałtycka 1

Wspaniałe miejsce dla miłośników przyrody i koni. To właśnie tu, w Kętrzynie, można zobaczyć jedną z najstarszych oraz najdłuższej stajni ogierów.





Galeria Sztuki Schron

ODKRYJ WYJĄTKOWE MIEJSCE NA MAPIE MAZUR!

- ✦ Obejrzyj dzieła wielkich mistrzów, m.in.: Picassa, Dali, Rembrandta, Beksińskiego, Nikifora... mamy ich ponad 4,5 tysiąca!
- ✦ Zejdź do schronu przeciwlotniczego z 1944 roku i poznaj historię miasta.

Zapraszamy!

pl. Grunwaldzki 1a, Giżycko

wt-ndz, 12.00-20.00 Bilety: 5/10 zł
Rezerwacje dla grup: 599 838 883



Ogrody, motylarnia

Mrągowo, Marcinkowo

Można tu, niemal w bajkowej atmosferze spędzić sporo czasu, a to wszystko wśród przepięknych, kolorowych ogrodów i motyli... Może romantyczne spotkanie?



Rzeka Krutynia

przebiega przez Mazurski Park Krajobrazowy

Krutynia to szlak uznawany za jeden z najpiękniejszych szlaków nizinnych Europy. Jest bardzo zróżnicowany, przebiega przez Puszcę Piską, aż od j. Mokrego.



Ośrodek Hodowli Żubrów

Wolisko, Puszcza Borecka

Żubry można oglądać na specjalnie wyznaczonym, pokazowym terenie w Ośrodku Hodowlanym w Wolisku, ostoi wolno żyjących w naszym kraju żubrów.



Mazurskie Tężnie Solankowe

Gołdap

Tężnie w Gołdapi są usytuowane w Parku Zdrojowym nad jeziorem Gołdap, przy promenadzie zdrojowej - na terenie uzdrowiska Gołdap.



Wyłuszcarnia Nasion

Ruciane Nida / Rybacka 1

Wyłuszcarnia nasion w Rucianem-Nidzie została zbudowana w latach 1890-1892. Pierwszym właścicielem był Richard Anders. Był to największy tego typu obiekt.



Skansen Fortyfikacji

Bakałarzewo

Całość obiektu składa się z pięciu schronów biernych oraz obiektów klasy Bneu A, których żelbetonowe mury zewnętrzne miały grubość nawet 3,5 metra.



Wieża Bismarcka

Mrągowo, ul. Brzozowa

Wysoka na 23 metry wieża - tzw. „Wieża Bismarcka” to obiekt unikatowy - jedyny w swoim rodzaju punkt widokowy oraz kawiarnia. Powstała po ceglany wiatraku.



Galeria Rzeźby - A. Szubski

Zgon

Nie ma chyba lepszego miejsca na prezentowanie ludzkich głów niż miejscowość o nazwie Zgon. Można tu oglądać efekt prac Adama Szubskiego.



Wieża widokowa

Stare Juchy

Wzgórze, na którym stoi wieża, było rekomendowane w przewodnikach już na początku XX wieku - to jeden z najpiękniejszych widoków na Mazurach.



Diabelski głaz

Diabla Góra, gmina Krukłanki

Przed wojną ten obiekt dawni Mazurzy zwali „Riesenstein”, czyli „Olbrzymi Kamień”. Do głazu można dotrzeć szlakiem rowerowym „Mazurskie opowieści”.



Park owadów

ul. Piwna, Stare Juchy

1000-krotnie powiększona biedronka czy gąsienica - takie owady znajdują w parku w Starych Juchach. Makiety można oglądać nad rz. Młyńska Struga.



Muzeum znaczków

Muławki 12, Kętrzyn

Muzeum zlokalizowane w zabytkowym dworku w Muławkach, dysponuje jedyną w Polsce stałą ekspozycją najrzadszych znaczków z całego świata.



Mazury Jakich Jeszcze Nie Znałeś



Fot: Mirakul 30, Sea-Ray-230, Sea Doo Spark Trixx 2up



Dream Boat, założona w 2018 roku, to wiodąca firma czarterowa specjalizująca się w wynajmie nowoczesnych jachtów motorowych, motorówek, skuterów wodnych i houseboatów. Nasza misja to dostarczanie niezapomnianych wrażeń i komfortu podczas wynajmu oraz rejsów, po mazurskich jeziorach.

We flocie Dream Boat znajdują się między innymi:
Jachty Motorowe Kabinowe: Grandezza 28, Mirakul 30, Flipper 900 Saxdor 320, Sea Ray 265 Sundancer, Viper 243, Quicksilver 675 Active, ST Tropez 6.
Motorówki: Sea Ray 290 SDX, Sea Ray 250 SLX, Sea Ray 230, Sea Ray 210, Bayliner VR6E.
Skutery Wodne: Sea Doo GTX 300 LIMITED, RXP 300, GTR 230, GTX 230, GTI 170, GTX 170, Spark Trixx 2up.
Houseboaty: Stillo 30.

Wszystkie jachty są nowoczesne, a na ich pokładzie znajduje się bogate wyposażenie. Stery strumieniowe, ogrzewanie, nagłośnienie premium, klimatyzacja, automatyczne systemy poziomowania to tylko niektóre z dodatków zainstalowanych na jachtach.

Wynajem jedno i wielodniowy

Deamboat.pl oferuje wynajem nowoczesnych jednostek motorowych na jeden lub więcej dni, zapewniając komfort i niesamowite emocje podczas odkrywania mazurskich jezior. Idealne na krótkie wypadki i dłuższe przygody, jachty umożliwiają relaks, uprawianie sportów wodnych i odkrywanie pięknych zakątków Mazur.



Saxdor 320 GTO



Sea Ray 290 SDX

Rejsy Krótkoterminowe (2 - 4 -godzinne)

Kilku godzinne rejsy, idealne na szybkie odkrycie mazurskich jezior. Ciesz się widokami, kąpielami i sportami wodnymi na pokładzie nowoczesnych jachtów motorowych. To doskonały sposób na relaks z rodziną, przyjaciółmi lub na romantyczną wycieczkę.

Ewenty Firmowe i Biznesowe

Ewenty firmowe i biznesowe na luksusowych jachtach motorowych i motorówkach. Oferujemy kompleksową obsługę, catering, programy rozrywkowe i atrakcje na wodzie. Zadbamy o każdy detal, tworząc niezapomnianą atmosferę Twojego wydarzenia.

Zapraszamy do kontaktu i rezerwacji, aby przeżyć niezapomniane chwile z Dreamboat.pl! Pełna oferta znajduje się na naszej stronie

www.dreamboat.pl

tel. +48 609 000 112

ul. Przemysłowa 17

11-500 Wilkasy



Jachtami firmy Dreamboat.pl opiekuje się
Wodne Pogotowie Serwisowe
Potrzebujesz pomocy na wodzie?
dzwoń +48 881 558 431



Poczuj falę mocy i adrenaliny na Mazurach

fala-adrenaliny.pl, tel. +48 881 558 431

radosc@fala-adrenaliny.pl

Aleja Spacerowa 9, Mikołajki



Fala Adrenaliny - Emocje na Wodzie

Fala Adrenaliny to dynamiczna firma oferująca szeroki zakres atrakcji wodnych w sercu Mazur, w Mikołajkach. Nasza misja to dostarczanie niezapomnianych wrażeń i emocji, które pozwolą Ci poczuć pełnię życia i wolność.

W 2024 roku połączyliśmy siły z Dreamboat.pl, liderem w branży wynajmu jachtów motorowych na Mazurach. To strategiczne połączenie pozwoliło nam na rozszerzenie oferty usług, zapewniając naszym klientom jeszcze więcej atrakcji i możliwości spędzania czasu na wodzie. Dzięki temu mo-

żemy teraz zaoferować szeroką flotę luksusowych jachtów i motorówek, jednocześnie utrzymując nasze sprawdzone i uwielbiane atrakcje wodne.

Rejsy ze Sternikiem

Jeżeli marzysz o wyjątkowym rejsie po mazurskich jeziorach, Fala Adrenaliny organizuje rejsy ze sternikiem, takie jak:

- Rejs wzdłuż brzegu Mikołajek
- Rejs na jezioro Śniardwy
- Rejs „na rybkę” do smażalni na jeziorze Szymon

Imprezy Firmowe i Integracyjne

Specjalizujemy się również w organizacji eventów firmowych, wieczorów kawalerskich i panieńskich, oraz imprez integracyjnych. Nasze doświadczenie i pełna oferta atrakcji wodnych zapewniają doskonałą zabawę i wyjątkową atmosferę podczas każdej imprezy.

Zapraszamy do kontaktu i rezerwacji, aby przeżyć niezapomniane chwile z Fala Adrenaliny! Więcej informacji znajdziesz na naszej stronie Fala Adrenaliny.



mazury24
odkrywaj Mazury na nowo



**Rezerwuj jacht
Online teraz!**



Przykładowe jachty w systemie rezerwacji Mazury24.eu



Czartery jachtów i łodzi motorowych

Ahoj Żeglarze i Sternicy!

Podczas odkrywania Mazur nie sposób nie zauważyć tysięcy żaglówek i jachtów motorowych przecinających szlaki mazurskich jezior... Część z nich, możecie już szybko i bezpiecznie zarezerwować Online na Mazury24.eu/czartery lub zeskanować kod QR na zdjęciu.

W naszym systemie wkrótce będzie ponad 1500 jachtów, ponad 150 Armatorów, dostępnych z większości popularnych miejscowości oraz jezior na szlakach WJM. Aby zarezerwować jacht wystarczy znaleźć odpowiednią jednostkę, pasujący termin, zapoznać się z wzorem umowy, zaakceptować cenę oraz regulamin i wpłacić Online przedpłatę (zwykle około 30%).

Większość jachtów posiada zdjęcia wykonane przez ekipę Mazury24, na wodzie, w naturalnym środowisku każdego jachtu. Wszystkie oferty pochodzą od zweryfikowanych i sprawdzonych Armatorów. Bardzo cenimy naszych czytelników i nie chcemy ich stracić przez niesolidnych właścicieli flot czarterowych.

Rezerwując jachty przez nas system, nie tylko zapewniacie sobie dobrą łódź lub jacht na wymarzony czarter, ale także wspieracie rozwój portalu Mazury24.eu, zapewniając sobie jeszcze więcej zdjęć, filmów, treści i relacji z Mazur...

Oferta dla Armatorów

System CRM do obsługi floty czarterowej i rezerwacji Online na portalu Mazury24.eu tworzyliśmy ponad 3 lata. W tym czasie zamiast żeglować, przeprowadziliśmy setki rozmów i analiz branży czarterowej na Mazurach, aby ustalić realne potrzeby i najlepsze rozwiązania.

Chcemy aby nasz system rezerwacji Online i CRM dał tyle samo Armatorom, co sam portal Mazury24.eu dał miłośnikom Mazur i zagorzałym turystom. Jesteśmy żeglarzami, znamy plusy i minusy prowadzenia floty czarterowej. Sprawdź nasze pomysły - dodaj swój jacht/y.

- ▶ Nowoczesny system rezerwacji jachtów Online
- ▶ Dotarcie do 1,25 mln czytelników mazury24.eu
- ▶ Zwiększenie sprzedaży Online przed i po sezonie
- ▶ Promocja jachtu na FB > 140 tys, fanów
- ▶ Prezentacja jachtów na zdjęciach "z wody"
- ▶ Bezpłatny system CRM do zarządzania flotą czarterów z nowoczesnymi funkcjami i rozwiązaniami
- ▶ Najniższe prowizje za rezerwację Online od 1,5%
- ▶ Możliwość połączenia CRM z własną stroną www
- ▶ Przyspieszenie procedury sprzedaży o 500%
- ▶ Ochrona przed nieuczciwymi klientami
- ▶ Możliwość stworzenia strony www i wykonania zdjęć jachtów



Dołącz do
bezpłatnego CRM
teraz - nie musisz
podpisywać umowy!

Aby dołączyć do systemu CRM, zarejestruj się - czartery.mazury24.eu/login/rejestracja i wyślij zgłoszenie. Po weryfikacji zaakceptuj regulamin (brak umów), dodaj swoją flotę i dołącz do czarterów Mazury24.eu i naszych czytelników.



Żegluj bezpiecznie i legalnie – my Ci w tym pomożemy!

Bezpieczeństwo na wodzie i stosowanie się do obowiązujących przepisów prawnych to podstawa. W Everboat pomagamy właścicielom jachtów chronić swoje mienie i zdrowie. A także żeglować w pełni legalnie.

finansowanie zakupu jachtów

ubezpieczenia żeglarskie

rejestracje i przeglądy techniczne jachtów komercyjnych

pośrednictwo czarterowe

dystrybucja łodzi Marine Time oraz TG Boats



Jachty od A do Z leasing, ubezpieczenie, inwestycje

 MARINE TIME 

 nordjacht.pl  bezpieczny port

Kontakt: tel. 536 542 216, kontakt@everboat.pl



Skuš się na caravanning! Jak przetestować żeglarstwo na kółkach...



Choć słowo „caravanning” może wydawać się egzotyczne, obce i niezrozumiałe, na pewno każdy spotkał miłośników tej formy wypoczynku. Podróżują kamperami lub przyczepami, cenią sobie niezależność oraz obcowanie z naturą, w dzikiej głuszy czują się jak ryba w wodzie, często przemierzają mazurskie drogi w poszukiwaniu urokliwych miejsc.

Polscy caravanningowcy i żeglarze mają liczne wspólne mianowniki. Po pierwsze: kochają Warmię i Mazury, wielu z nich powraca tu regularnie, każdego roku. Po drugie: spędzają wolny czas w podobny sposób. Gloryfikują swobodę, są mobilni, szanują piękno przyrody, a wieczorami lubią spędzać czas przy ogniskach na wesołych biesiadach. Jedni w portach, drudzy zaś na kempingach.

Łudzące podobieństwo stylu życia oraz upodobań, caravanningowcy i żeglarze zauważyli dawno temu. Obecnie próbują wzajemnie „zarażać się” swoimi pasjami. Pierwsi polecają znajomym wycieczkę kamperem, a drudzy wyciągają przyjaciół z pojazdów i prowadzą na pokład jachtu. O caravanningu żartobliwie mawiają „fajne żeglarstwo na kółkach bez wody. Sztormy im nie grożą”.

Wielu pasjonatów żeglarstwa skusiło się i przetestowało caravanning. Eksperyment przypadł im do gustu. Kampery mają swój urok oraz szereg niewątpliwych plusów. Jednym z nich jest fakt, że obszar podróży znacząco się zwiększa, a co za tym idzie, w grę wchodzi turystyka i zwiedzanie miejsc, siłą rzeczy niedostępnych dla żeglarzy. Podczas tygodniowych wczasów kamperem można wypocząć nad mazurskimi jeziorami, obejrzeć wybrane atrakcje Podlasia, podziwiać zabytki Wilna, Kowna, Rygi, Tallinnu, czyli w praktyce zobaczyć cztery kraje i trzy stolice. Caravanningowcy są też znacznie dynamiczniejsi. Mogą błyskawicznie zmienić miejsce i przenieść się tam, gdzie akurat jest ładniejsza pogoda. Łatwiej dotrą do lokalnych zabytków, atrakcji oraz cieszących oko pomników przyrody. Część z nich zabiera ze sobą rowery i łączy wypoczynek ze zwiedzaniem i uprawianiem ulubionego sportu. Jeśli pragną zaszyć się w głuszy, zostawiają kampera na kempingu i udają się w wybrane miejsce. Czasami nocują

w lesie w namiotach lub na hamakach.

Czy warto sprawdzić uroki caravanningu? Wnioskując ze słów żeglarzy, którzy dali się namówić – zdecydowanie tak! Jeśli jesteście otwarci na nowe doświadczenia, caravanning może być naprawdę fascynującą przygodą.

Rzecz jasna, do testów nie trzeba od razu kupować własnego kampera. Nikt nie postępuje w ten sposób, biorąc pod uwagę cenę pojazdów, nawet mocno leciwych. Powszechną praktyką jest wypożyczenie kampera. Trzeba mieć w pamięci, że w sezonie wysokim na taki pomysł wpada wiele osób i często trudno znaleźć wolny pojazd na wynajem. W Polsce działa ponad trzysta wypożyczalni. Na szczęście, nie musicie dzwonić do wszystkich z zapytaniem o stan floty i terminy rezerwacji.

Z pomocą przychodzi wam bookingcamper.pl. Jak on działa? Najprościej jak to tylko możliwe, przypominając proces rezerwacji, jaki znacie z portali hotelowych. Na bookingcamper.pl znajdziecie wolny kamper w dogodnym dla was terminie, wybieracie pasujące wam udogodnienia, rezerwujecie i odbieracie w ustalonym miejscu. Można także skorzystać z wygodnego ubezpieczenia w trakcie transakcji w ramach planowanego wyjazdu. Nawet jeśli nigdy nie widzieliście kampera na oczy, na pewno poradzicie sobie z jego prowadzeniem. Wymagane jest zwykłe prawo jazdy kategorii B.

W serwisie znajdziecie również poradnik wprowadzający do caravanningu, z którego dowiedziecie się wielu cennych informacji na temat ograniczeń prędkości, noclegów, zasad podróży i dobrych praktyk. Pamiętajcie, że nowoczesne kampery są wyposażone we wszystko, co jest niezbędne do komfortowego podróżowania i wypoczynku, w tym: łazienkę, prysznic, umywalkę, kuchenkę, zlewozmywak, lodówkę z zamrażarką, wygodne łóżka, kanapy, stolik automatyczny lub regulowany, szafę z miejscem do przechowywania rzeczy, naczynia, gniazdka elektryczne, telewizor i upragnioną klimatyzację. Kampery posiadają od czterech do siedmiu miejsc noclegowych, dlatego bez problemu wybieriecie się na wycieczkę z rodziną lub przyjaciółmi. Dla każdego starczy miejsca.

Serdecznie zapraszamy na bookingcamper.pl! Caravanning wciąga...

mazury24

odkrywaj Mazury na nowo

Odkrywaj Mazury na nowo!


Serwis mazury24.eu to internetowy przewodnik po Mazurach, który mamy nadzieję, wielu z Was pomoże odkryć ten piękny kawałek Polski na nowo!

Serwis skupia się na prezentacji miejsc takich jak: porty, miejscowości, rzeki, jeziora, wyspy, miejscówki oraz atrakcje turystyczne. Jednocześnie stara się na bieżąco informować o wydarzeniach i imprezach na Mazurach. Dużą część Mazur można dodatkowo podglądać na żywo dzięki systemowi kamer on-line. Całość okraszona jest pięknymi zdjęciami, na których wykonanie poświęciliśmy ponad 6 lat (i to jeszcze nie koniec).

Żeglowanie, nawet na mazurskich jeziorach uczy pokory. Tak właśnie podchodzimy do naszej pracy. Były przechyty, czasem flauta, lądowaliśmy w trzcinach... ostatecznie czekamy aż nam wiatr zawieje od rufy...

Czekamy na Wasze opinie i sugestie. Tylko ten się nie myli kto nic nie robi. Chcemy odkryć Mazury na nowo - z Wami...

Wejdź na
Mazury24.eu
Szukaj nas także
na FB, IG, YT, TT



Jezioro Niegocin łączące się z jeziorem Bocznym, w tle Rydzewo

Zeskanuj kod QR i przejdź do największej bazy informacji o Mazurach w jednym miejscu. Poznaj przyrodę, planuj urlop, oglądaj Mazury na żywo - zostań Miłośnikiem Mazur, zachwycającym się magią tego regionu. Dołącz również do największej społeczności o Mazurach na FB.



CZARTERY ONLINE

Zarezerwuj jacht żaglowy, motorowy, lub taki bez patentu Online w ciągu kilku minut i ciesz się rejssem po Mazurach



KOMPAS IMPREZ

Przed każdym sezonem dodajemy listę imprez, które odbywają w trakcie wakacji w mazurskich portach i miastach.



KAMERY LIVE

Obserwuj Mazury dzięki 70 kamerom Online, które transmitują obraz na żywo. Podziwiaj zachody, sprawdzaj wolne keje.



NOCLEGI NA MAZURACH

Poznaj sprawdzoną ofertę noclegową Mazur. Planuj urlop na Mazurach przez cały rok. Odkryj ten region jesienią lub zimą :)



ATRAKCJE TURYSTYCZNE

Odkrywaj z nami Mazury z wody i lądu. Poznaj historię i nietuzinkowe miejsca. Zaplanuj trasę samochodem czy rowerem.



PANORAMY 360°

Poznaj Mazury również wirtualnie, dzięki zdjęciom i panoramom 360 w bardzo dużej rozdzielczości...



OFERTY SPECJALNE

Niektórzy nasi partnerzy oferują wypocznik i relaks na Mazurach przez cały rok. Poznaj ich oferty specjalne...



OGŁOSZENIA

Szukaj działek, domków, jachtów na sprzedaż lub dodawaj bezpłatne ogłoszenia i rozwijaj się z nami.



PONAD 80 TYS. ZDJĘĆ

Zachwycaj się kadrami z Mazur, na których staraliśmy się zatrzymać magię i momenty, za które kochamy ten region.



GŁODNY?

Budujemy Gastronomiczną Mapę Mazur. To miejsca, gdzie zjesz nie tylko dobrze, ale będziesz się też czuł wyjątkowo...



MAZURSKA POGODA

Planuj każdy swój dzień z naszymi danymi pogodowymi lub sprawdzaj dokładną pogodę żeglarską.



FILMY O MAZURACH

Staramy się Mazury pokazywać również na filmach. Historia, przyroda, porty, rozmowy z ciekawymi osobami - miłego oglądania :)



PORTY I PRYZSTANIE

Nikt do tej pory nie zebrał tylu informacji o mazurskich portach i przystaniach. Zobacz zdjęcia, filmy, VR 360, listę koncertów.



AKTUALNOŚCI I NEWSY

Codziennie przygotowujemy partię artykułów, dzięki którym dowiesz się co się dzieje na Mazurach i w okolicy.



REJSY WYCIECZKOWE

Poznaj także inny wymiar pływania, kiedy nie musisz się przejmować falą lub niekorzystnym wiatrem. Niech ktoś inny prowadzi :)

Na portalu dodatkowo: baza firm, opisy i zdjęcia miejscowości, jezior i wysp, opisy szlaków wodnych, szlaki kajakowe, poradniki i baza szant...



menARD

Skonsultuj swój projekt
mazury@menard.pl
 tel. 798 906 443



GEOTECHNICZNE wsparcie dla Twojej mazurskiej inwestycji



- wzmacnianie podłoża gruntowego
- badania geotechniczne gruntu
- remediacje (oczyszczanie) gruntu
- projektowanie geotechniczne
- optymalizacje rozwiązań projektowych
- dedykowane rozwiązania dla turystyki i rolnictwa



**Luksusowe
 Apartamenty**
 NA MAZURACH tel. 607 241 090

www.mazury.holiday



Wypoczywaj w komfortowych warunkach lub pokojach na łonie natury, otoczony przyrodą i tysiącami mazurskich jezior. W ofercie luksusowe apartamenty i pokoje w najlepszych mazurskich lokalizacjach, nad trzema pięknymi jeziorami Niegocin, Kisajno i Dobskie. Tylko od Ciebie zależy, czy codziennie będziesz się budził z pięknym widokiem z okna, lub zmieniającym się krajobrazem na rejsie po szlakach Wielkich Jezior Mazurskich.



www.radlight.pl
biuro@radlight.pl
 ul. Sybiraków 26, Giżycko
 tel. 607 241 090



**Zarządzanie
 apartamentami**
 w Giżycku i okolicach

ZARZĄDZANIE NAJMEM /
 OBSŁUGA APARTAMENTÓW /
 USŁUGI SPRZĄTANIA /
 PRALNIA, MAGIEL /



Giżycko, Pierkunowo 36
 Recepcja tel. 501 122 610
 Bosmanat tel. 797 943 245
 Tawerna tel. 501 122 625

Stranda w Giżycku, to drugi co do wielkości port (200 miejsc) północnej części Mazur. Leży u wyjścia kanału Łuczańskiego, w zatoce Tracz jeziora Kisajno. Posiada bogatą ofertę dla żeglarzy i turystów, w każdym sezonie organizuje kilkadziesiąt koncertów na żywo z popularnymi zespołami i wokalistami. W browarze, leżącym na terenie portu, warzy się pyszne, rzemieślnicze piwo. Posiada kameralną plażę, wypożyczalnię sprzętu, wszelkie udogodnienia żeglarskie oraz portową tawernę.

Nowoczesny Port / Apartamenty & Domki / Tawerna / Koncerty / Rzemieślnicze Piwo / Obsługa Eventów

Jeden z najlepiej ocenianych portów
 na północnej części szlaków WJM
Stranda, jez. Kisajno



Poradniki dla wszystkich na Mazurach

Mimo, że większość z nas przyjeżdżając na Mazury ma wrażenie, że pamięta wszystko z poprzedniej wyprawy - dobrze jest regularnie odświeżać pamięć.. Większość naszych doświadczeń opiera się o przeżycia, ale... kto z nas miał udar, hipotermię, ratował człowieka albo został użądłony przez sizerszenia? Proponowane przewodniki mają nas przygotować, miejmy nadzieję na coś - co nigdy nie nastąpi. Wszystkich poradników na portalu Mazury24.eu jest ponad 100, cały czas je uzupełniamy. Aby przejść do konkretnego działu Online - należy zeskanować kod QR.



Najczęstsze pytania i odpowiedzi FAQ

Przygotowując się do czarteru, tak jak przed każdą podróżą, dobrze jest zaplanować podróż i spisać listę niezbędnych rzeczy. Chyba nikomu nigdy nie udało się, nie zapomnieć jakiejś istotnej rzeczy. Przed czarterem, zwłaszcza u niedoświadczonych uczestników rejsów - może pojawić się wiele pytań.



Bezpieczeństwo i zdrowie

Pływając jachtami po Mazurach, jesteśmy narażeni na wiele czynników, z którymi na co dzień się nie spotykamy. Ciężko przewidzieć każdą sytuację na lub przy wodzie - nic nie zastąpi zdrowego rozsądku. Należy pamiętać że wiatr i woda to żywioły, a piękne słońce czasem chowa się za chmurami..



Zestaw porad dla żeglarzy

Mimo, że większość z nas uważa, że zna podstawy żeglarstwa i wszelkie minusy i plusy tej formy aktywności na wodzie, należy zdać sobie sprawę, iż nasza wiedza się zaciera. Po kilku latach żeglowania w idealnych warunkach pogodowych, pojawia się rutyna i pewność siebie...



Poradnik dla motorowodniaków

Mazurskie szlaki WJM są w 90% dostępne dla jachtów motorowych. Jeden z naszych czytelników (Paweł Fejfer) udostępnił nam poradnik dla motorowodniaków, uwzględniający charakterystykę akwenów. Na samym dole prezentujemy również pozostałe materiały o charakterze poradnikowym...



Podstawy wiedzy żeglarskiej

Wraz z uruchomieniem systemu rezerwacji Online, zabraliśmy się za przygotowanie poradnika żeglarskiego, który pozwoli Wam poznać lub przypomnieć teorię manewrowania jednomasztowym jachtem śródlądowym. Poradnik został nam udostępniony przez Panią Reginę Flis i jest aktualizowany.



Kompas imprez na Mazurach

W trakcie roku, na Mazurach jest organizowane ponad 1000 imprez, wydarzeń czy inscenizacji. Ponad 90% z nich odbywa się w sezonie i... mazurskich portach. Skanując kod poznacie listę portów Online, w których organizowane są koncerty i spektakle...



Oznakowanie na szlakach WJM

Znaki nakazu, ograniczenia zakazu, zalecenia, informacyjne to podstawowe znaki na szlakach Wielkich Jezior Mazurskich. Bez ich znajomości poruszanie się po drodze wodnej może narażać na bezpieczeństwo nas i inne jednostki. Szczególnie polecamy osobom pływającym po Mazurach bez patentów!



Szlaki wodne WJM, jeziora i kanały

Na szlaku Wielkich Jezior Mazurskich wyodrębnia się cztery główne szlaki żaglowe, jeden na północy Mazur, dwa na południowych i jeden łączący obydwie części Mazur. Należy jednak pamiętać, że wytrawni żeglarzy starają się poznać mniej dostępne miejsca, rzeki i kanały.



Miejscowości przy szlakach WJM

Mimo, że większość z nas uważa, że zna podstawy żeglarstwa i wszelkie minusy i plusy tej formy aktywności na wodzie, należy zdać sobie sprawę, iż nasza wiedza się zaciera. Po kilku latach żeglowania w idealnych warunkach pogodowych, pojawia się rutyna i pewność siebie...



Rejsy Statkami Eugeniusz Faryj

ul. Dworcowa 6G, Ruciane-Nida

Informacja i rezerwacje

Kasa czynna codziennie: 7:00 - 19:00

telefon 507 556 117

Czy wiesz że...

Faryj IV został zbudowany oraz zwodowany w 2017 roku jest największym i najszybszym katamaranem pasażerskim na Mazurach? Ma długość 40 metrów, szerokość 6,80 m i jednocześnie na pokład może zaprosić 250 pasażerów.



Faryj IV



Faryj III



Faryj II

Poznawaj Mazury podczas rejsów z flotą Faryj

Statek Faryj IV w drodze do Mikołajek, Jezioro Beldany otoczone przez Puszcę Piską



Rejsy statkami FARYJ

Zapraszamy Państwa na niesamowitą podróż po niezmiernych jeziorach mazurskich statkami FARYJ.

Organizujemy rejsy statkami FARYJ po Wielkich Jeziorach Mazurskich, a także organizujemy dla Państwa indywidualną ofertę podróży po akwenach Mazur.

Oferujemy rejsy po jeziorach: Nidzkim, Guzianka Wielka, Śniardwy, Mikołajki, Beldany.

Regularne rejsy odbywają się od 30 kwietnia do 30 września w zależności od pogody i minimalnej liczby chętnych osób.

Rejsy grupowe - warunki i ceny do uzgodnienia.

Rejs godzinny

Ruciane-Nida » Guzianka Wielka
(z widokiem na panoramę śluzy)
lub Ruciane-Nida » Jezioro Nidzkie
(z widokiem na wyspy na jeziorze Nidzkim)

Czas rejsu: 1 godz, cena 20 zł

Rejs w Mikołajkach

Mikołajki » Jezioro Śniardwy » Mikołajki

Czas rejsu - 1 godz, cena 30 zł
Dzieci do lat 4 - bezpłatnie

Statek wypływa o godz. 13:00, powrót ok. 14:00

Rejs do Mikołajek

Ruciane-Nida » Jezioro Śniardwy » Mikołajki
(J. Guzianka Wielka, Śluza Guzianka, J. Beldany,
J. Mikołajskie, Przechka, J. Śniardwy z widokiem
na wyspy Pajęcza i Czarcia)

Czas rejsu: około 5 godz. Statek wypływa
codziennie o godz. 10:25, powrót około godz. 16:00.
Postój w Mikołajkach około 2 godz.

Statek wypływa z Mikołajek do Rucianego-Nidy
o godz 14:20.

Cena w obie strony 80 zł (w jedną stronę 60 zł)

- dzieci do 4 lat - bezpłatnie
- dzieci 4-12 lat 55 zł (50 zł w jedną stronę)
- wózek dziecięcy 10 zł
- rower 10 zł / pies: 10 zł

Rabaty dla grup szkolnych i osób niepełnosprawnych.



PAPUGARNIA MAZURY, MINI ZOO

OSWOJONE PAPUGI, OSWOJONE WIEWIÓRKI
MAŁPKI, ŻÓŁWIE

OTWARTE 7 DNI W TYG.

KONTAKT TEL: 696 492 126, 883 391 017, WILKASY UL. OLSZTYŃSKA 19C



**WINDKITESURFING / WAKESKIMBOARDING
KURSY / PÓŁKOLONIE / OBOZY**

**WIOSKA
SURFÓW**

• WIND, KITE & WAKE, SKIM •



WioskaSurfow.pl, tel. 504 569 999, 507 104 234, FB/wioskasurfow

WATER TAXI

WATER TAXI NA MAZURACH

- WODNE TAXI NA TELEFON
- PRYWATNE WYCIECZKI ŁADZIĄ MOTOROWĄ
- ZAPLANOWANE WYCIECZKI GRUPOWE

ALE RÓWNIEŻ...

- PRZYJECIA I APERITIF NA ŁODZI
- WIECZORY PANIEŃSKIE / KAWALERSKIE NA WODZIE



**ZADZWOŃ
ZAREZERWUJ
570 670 817**

